



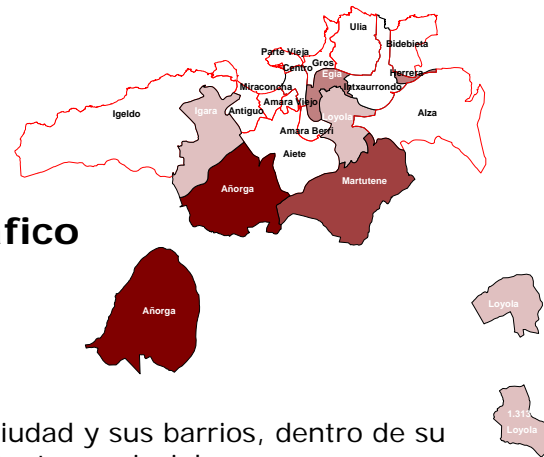
¿Que es?

Análisis y diagnóstico permanente a fin de ofrecer una visión global de la ciudad que permita ajustar las actuaciones del área a las necesidades de la ciudad

Objetivos

- Ofrecer una perspectiva amplia de la ciudad y de su evolución
- Proporcionar información almacenada y elaborada a los diferentes actores locales (Dtos ayuntamiento; promotores; empresas; instituciones)

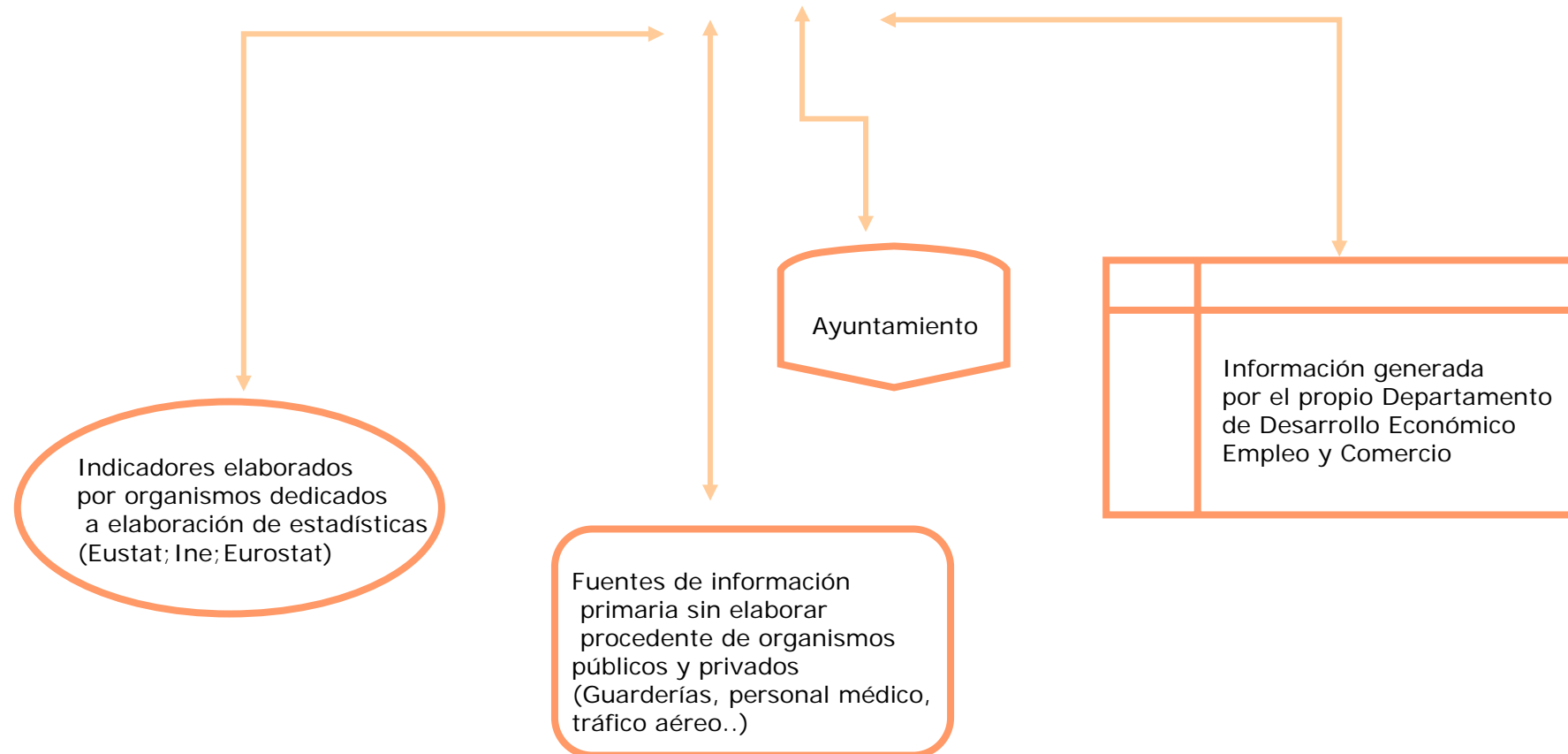
Ámbito Geográfico



La ciudad y sus barrios, dentro de su contexto provincial, y europeo.

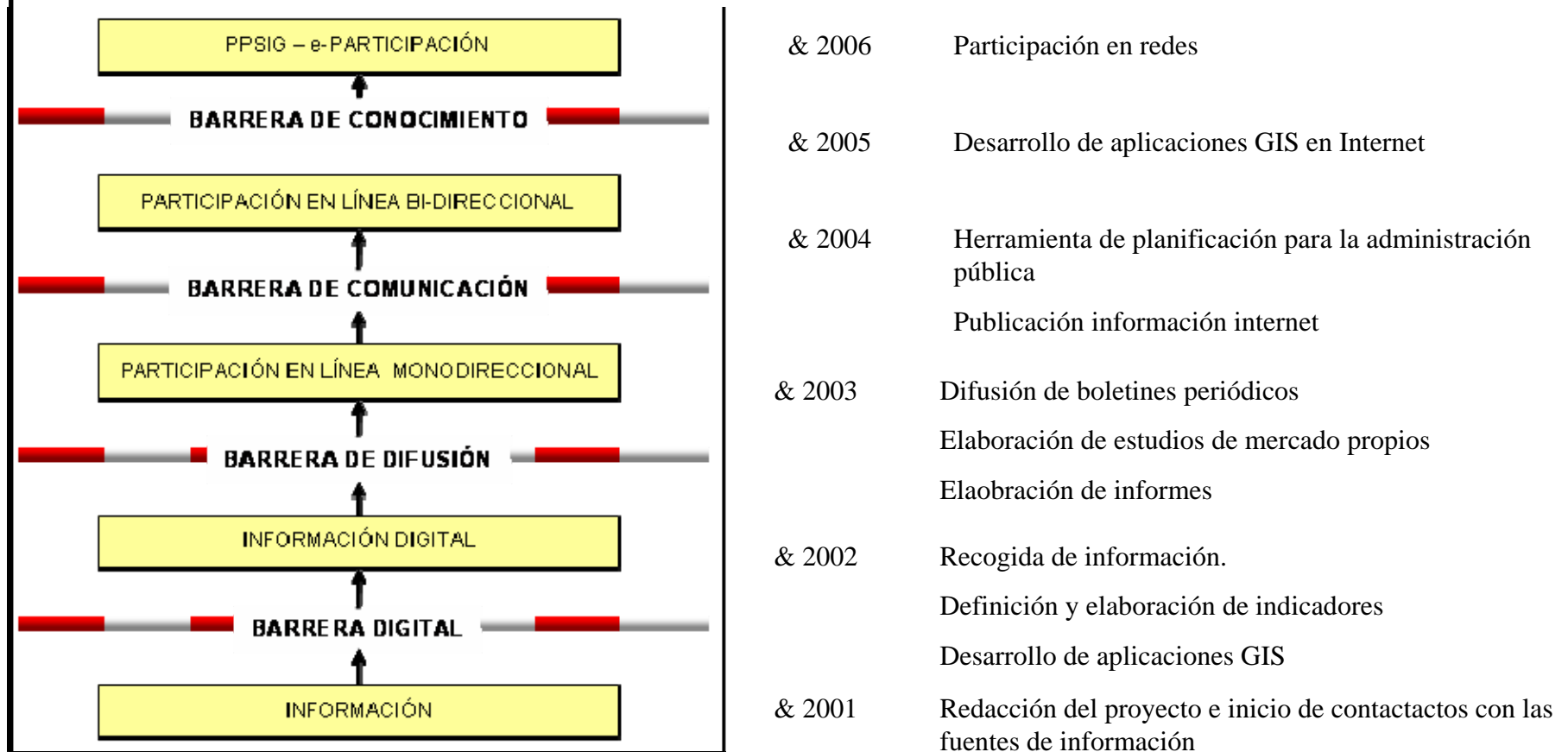


TIPOS DE INFORMACIÓN





Origen y fases de desarrollo del Observatorio Urbano



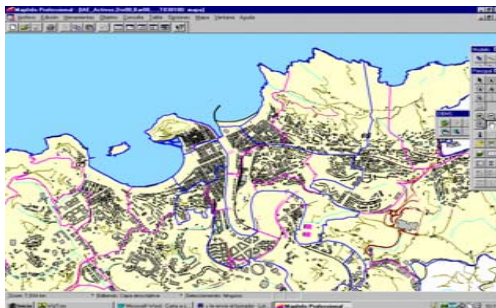

DIFUSIÓN DE LA INFORMACIÓN

Aplicativo Estadístico “La ciudad en cifras”



Informes y estudios

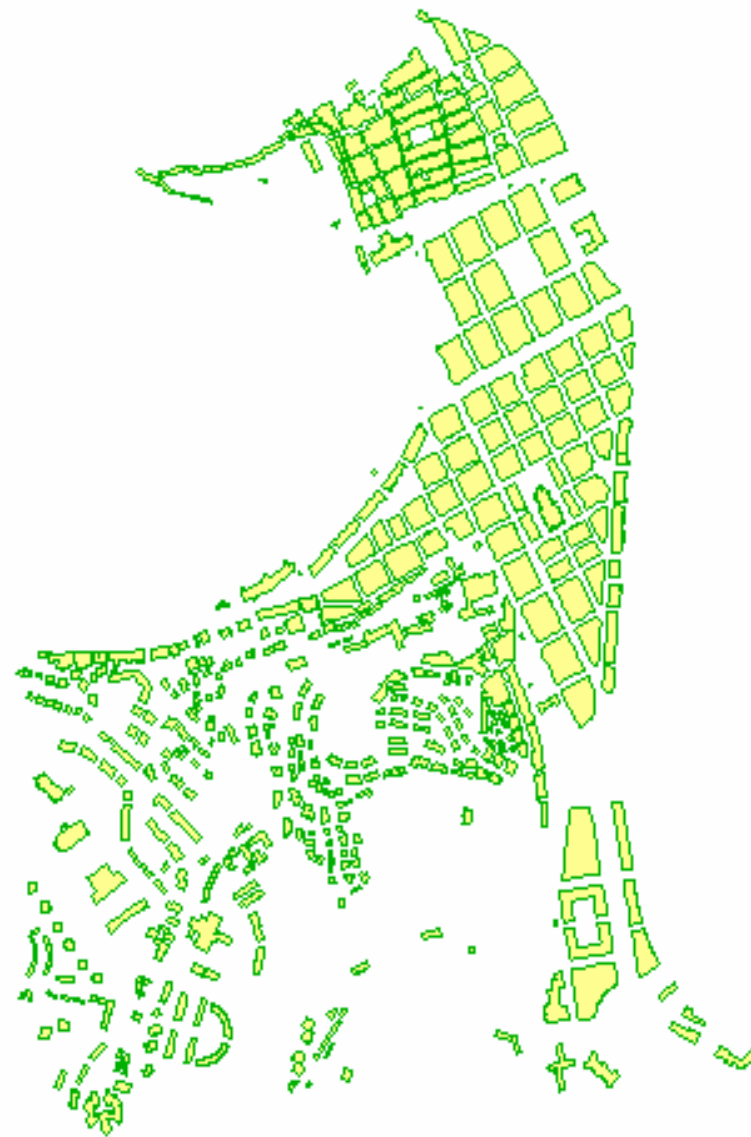
Publicación de boletines periódicos acerca del mercado de trabajo y de coyuntura económica de la ciudad destinados a colectivos variados (técnicos, empresas, promotores, instituciones, desempleados...) Respuesta a peticiones concretas de estudios o consultas planteadas por técnicos internos o por instituciones externas y agentes socioeconómicos de la ciudad. Disponibles en la Web.



Aplicaciones de GIS



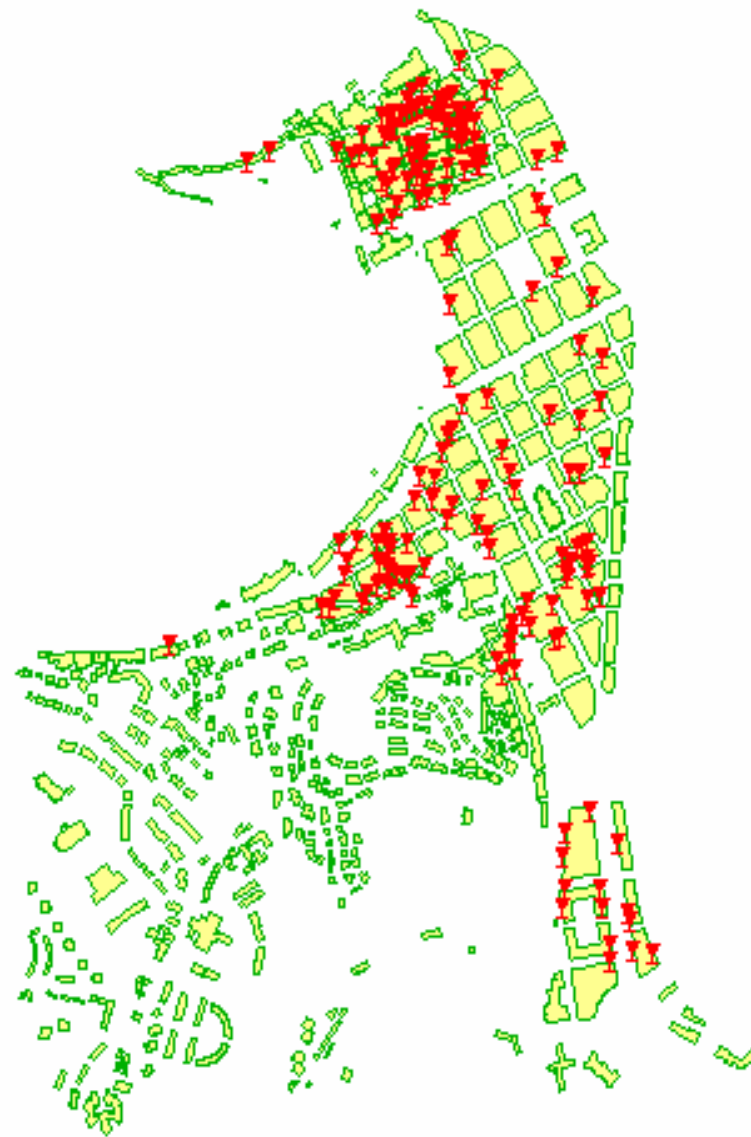
Edificios Donostia-San Sebastián



MapInfo Professional - [bares.EDIFICIOS Mapa]

Archivo Edición Herramientas Objetos Consulta Tabla Opciones Mapa Ventana Ayuda

Bares Donostia-San Sebastián

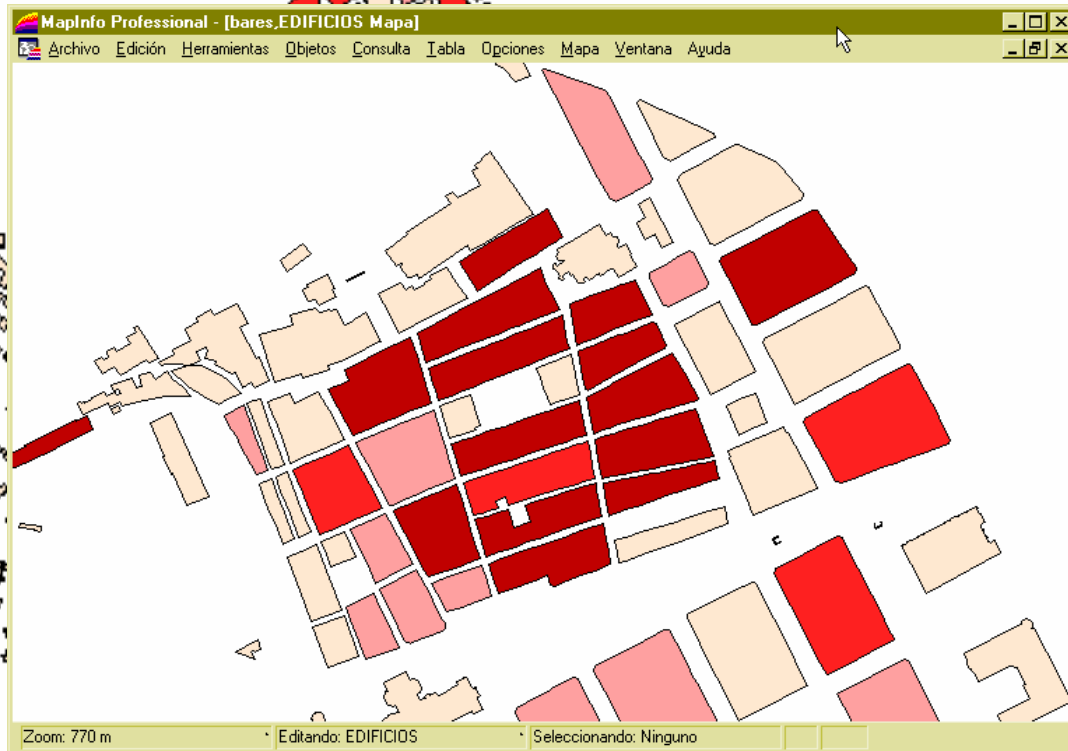
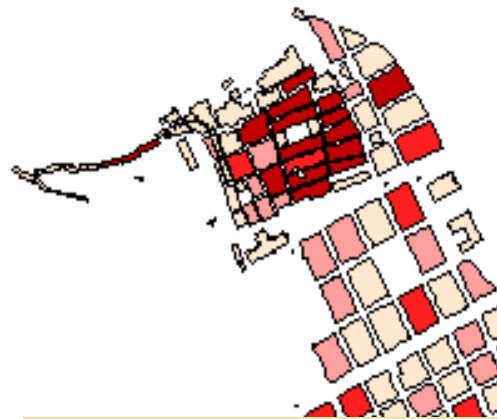


Zoom: 4,170 m

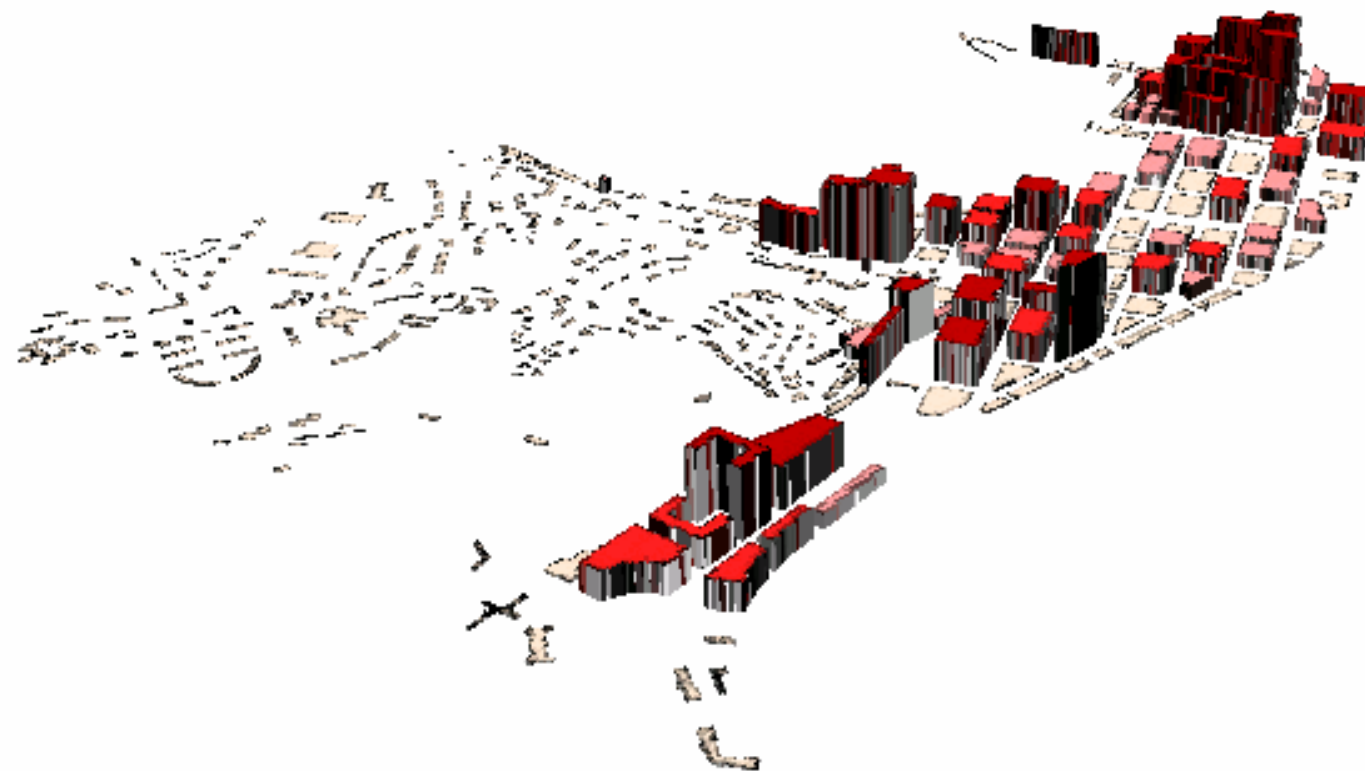
Editando: EDIFICIOS

Seleccionando: Ninguno

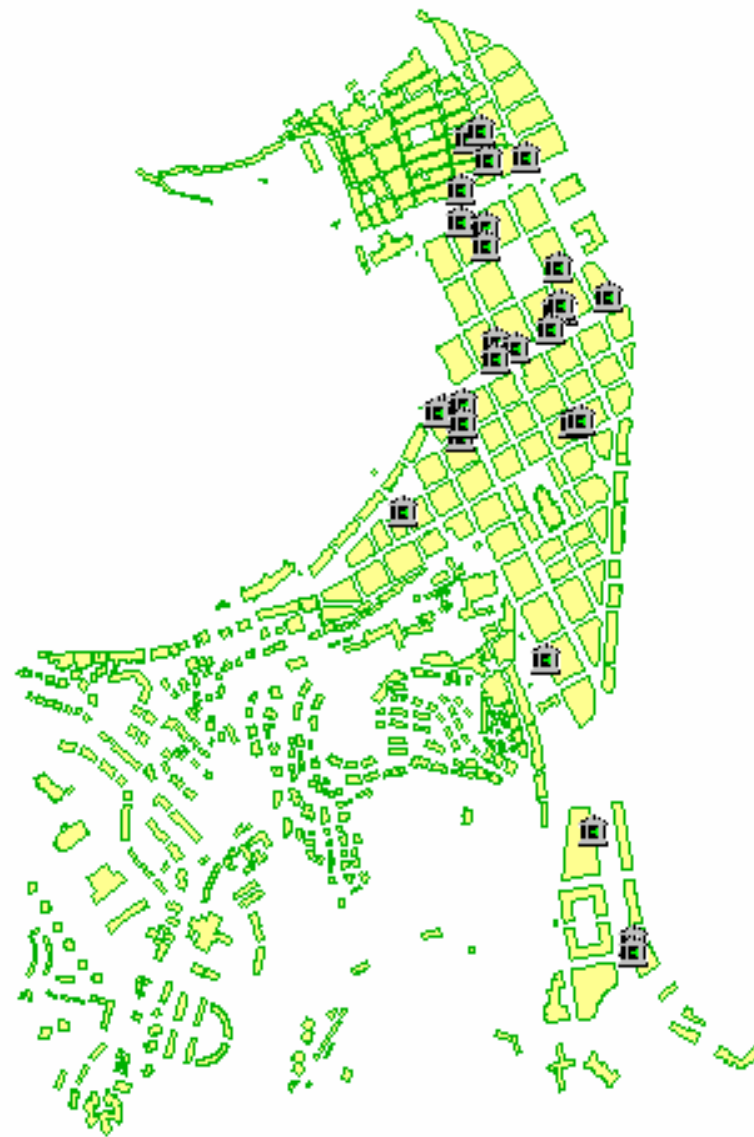
Densidad de bares Donostia-San Sebastián



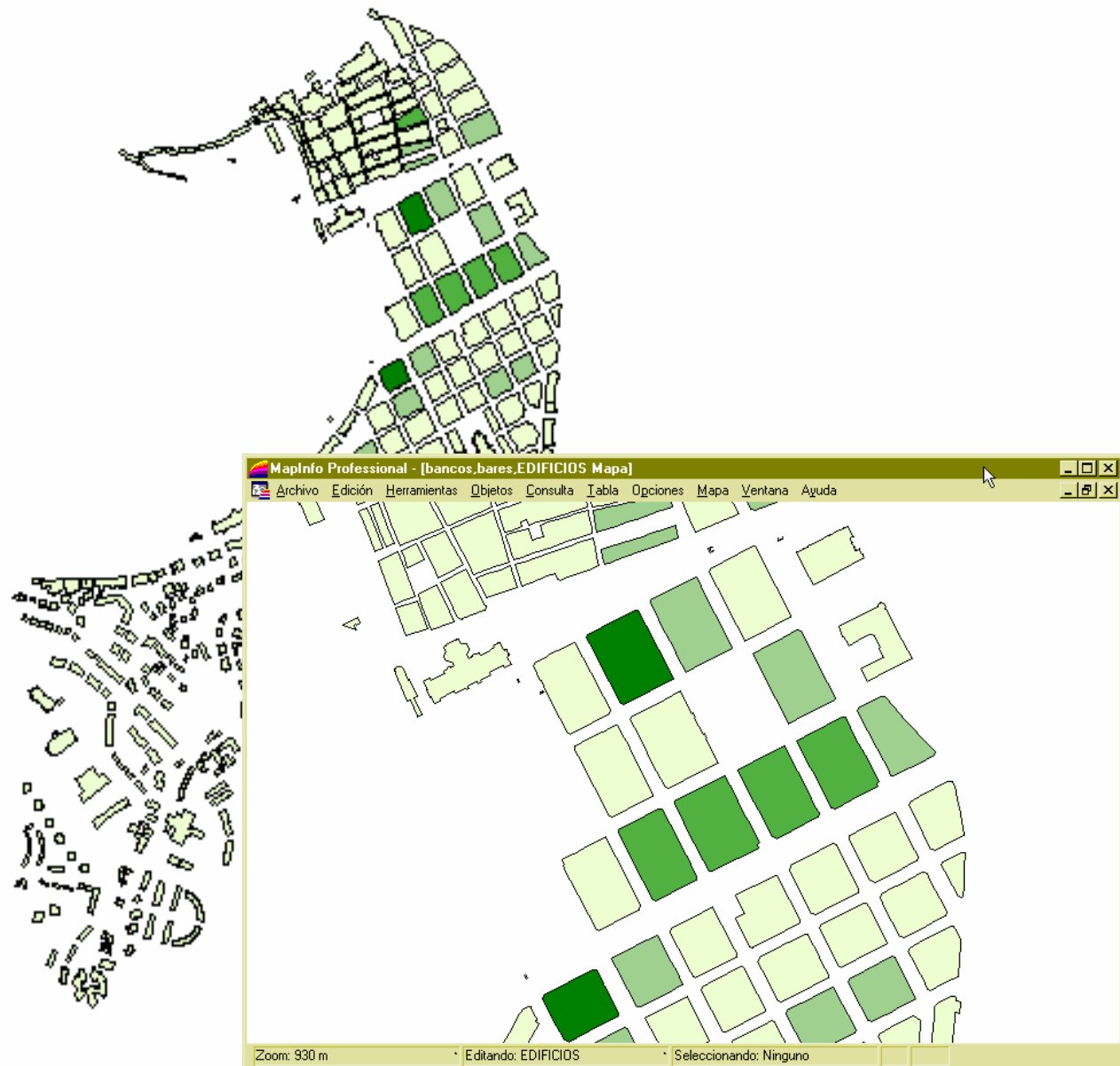
**Panorámica densidad de
bares Donostia-San
Sebastián**



Bancos Donostia-San Sebastián



Densidad de bancos Donostia-San Sebastián

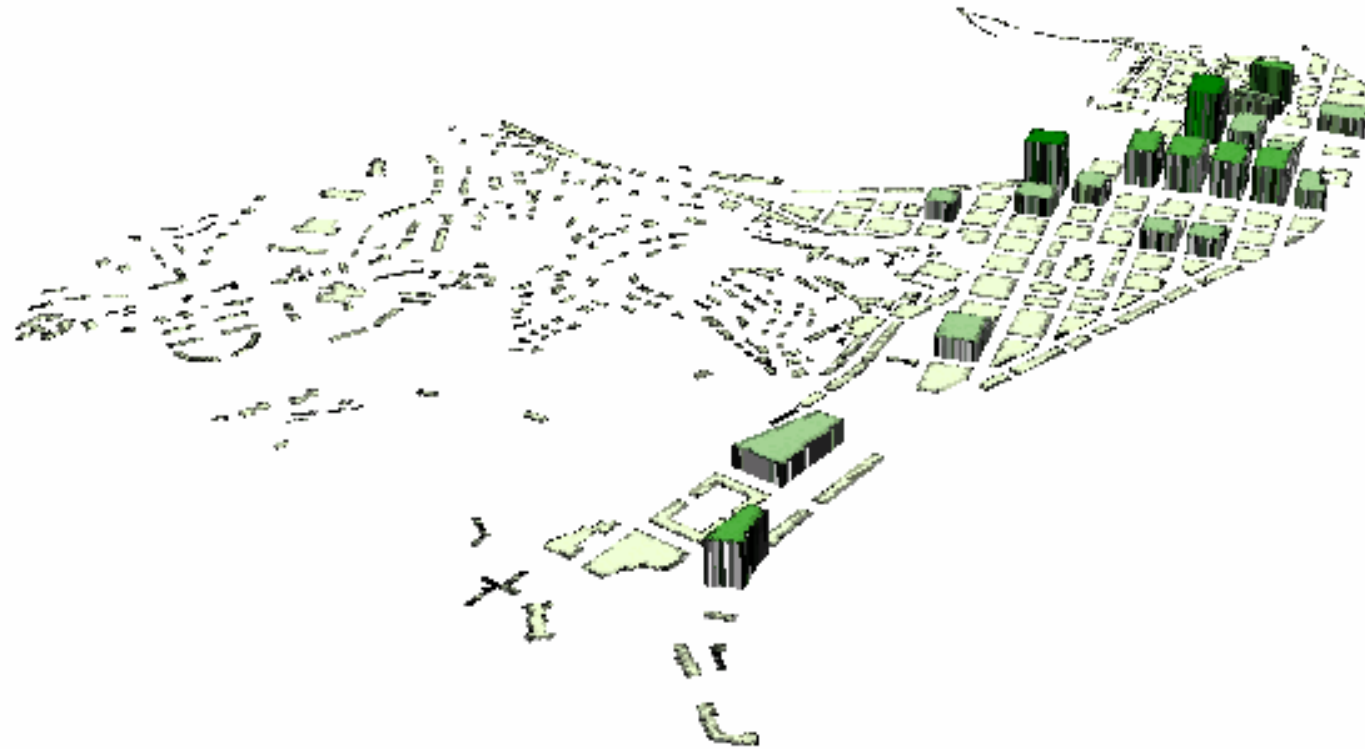


Zoom: 4,170 m

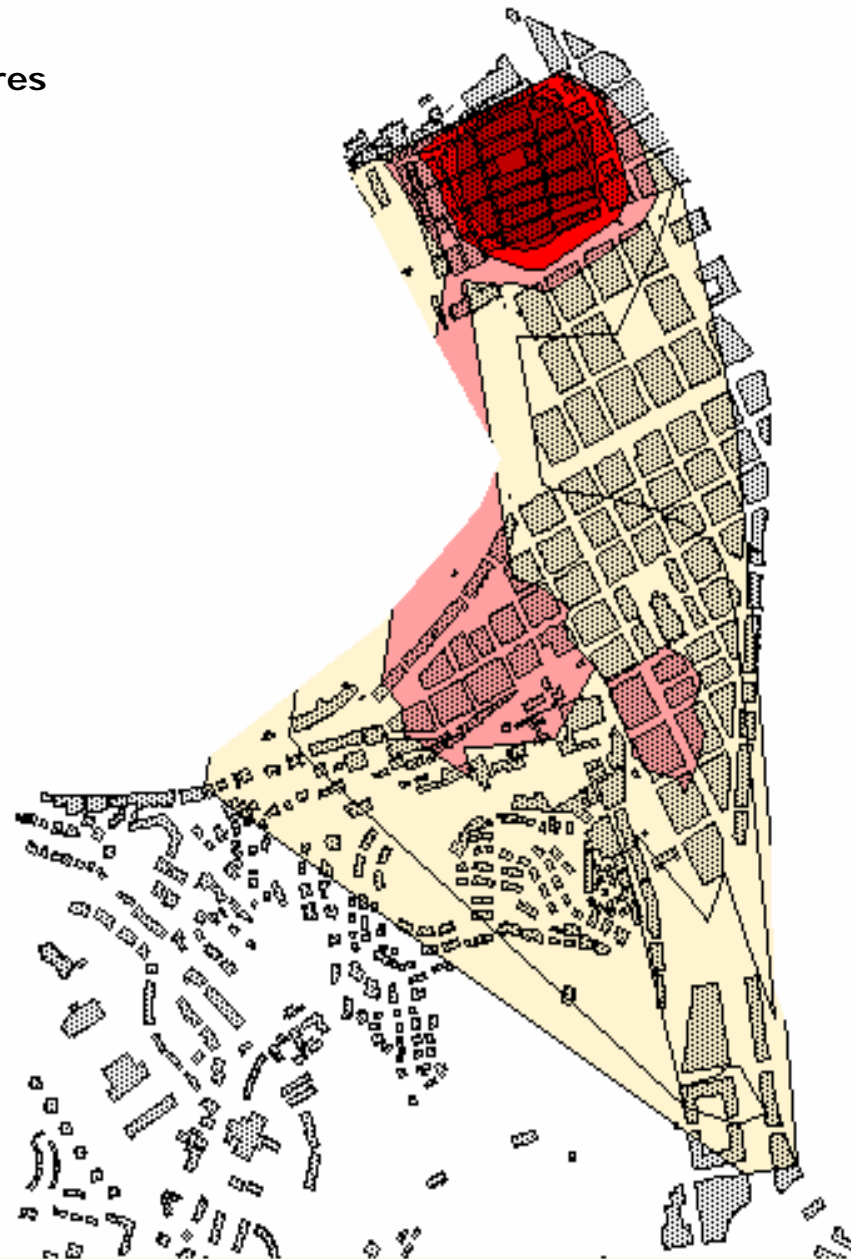
Editando: EDIFICIOS

Seleccionando: Ninguno

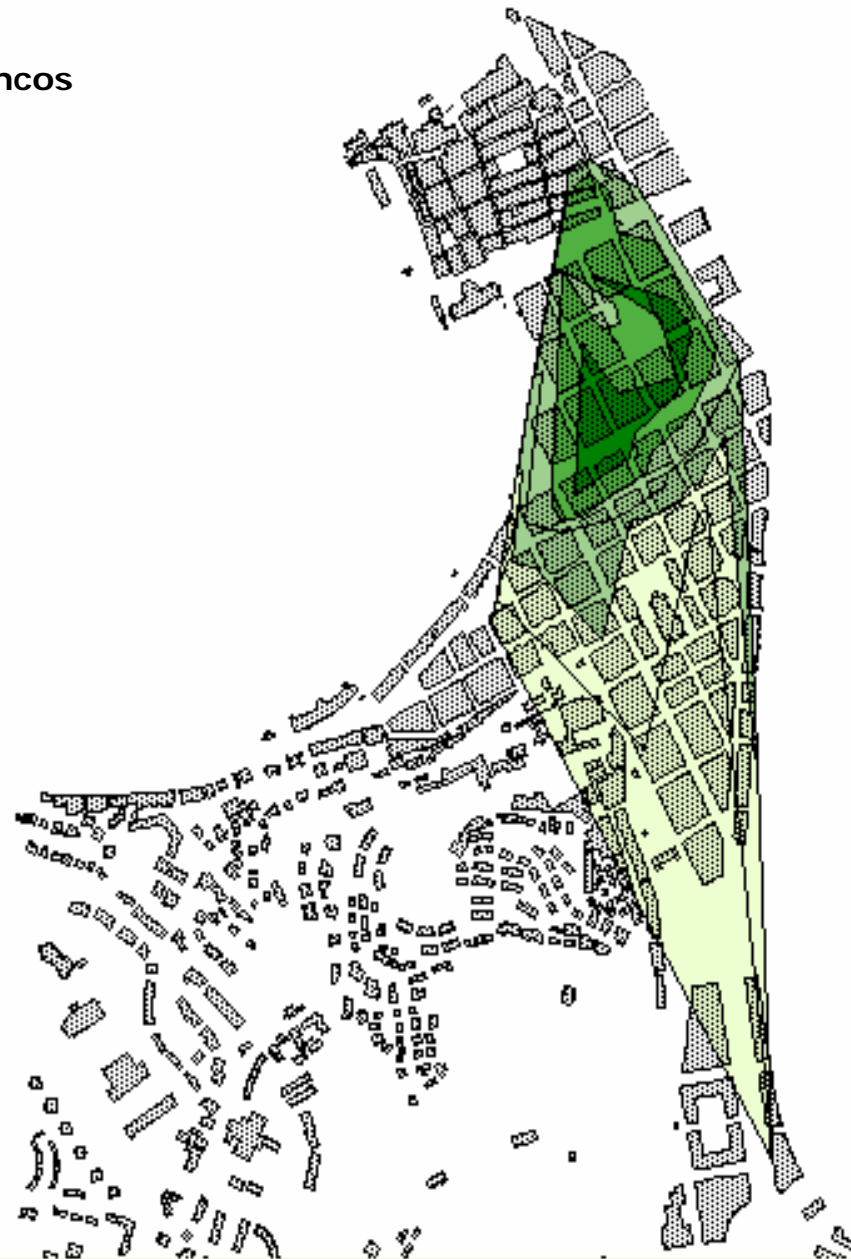
Panorámica densidad de bancos Donostia-San Sebastián



Zonas de máxima concentración de bares




Zonas de máxima concentración de bancos



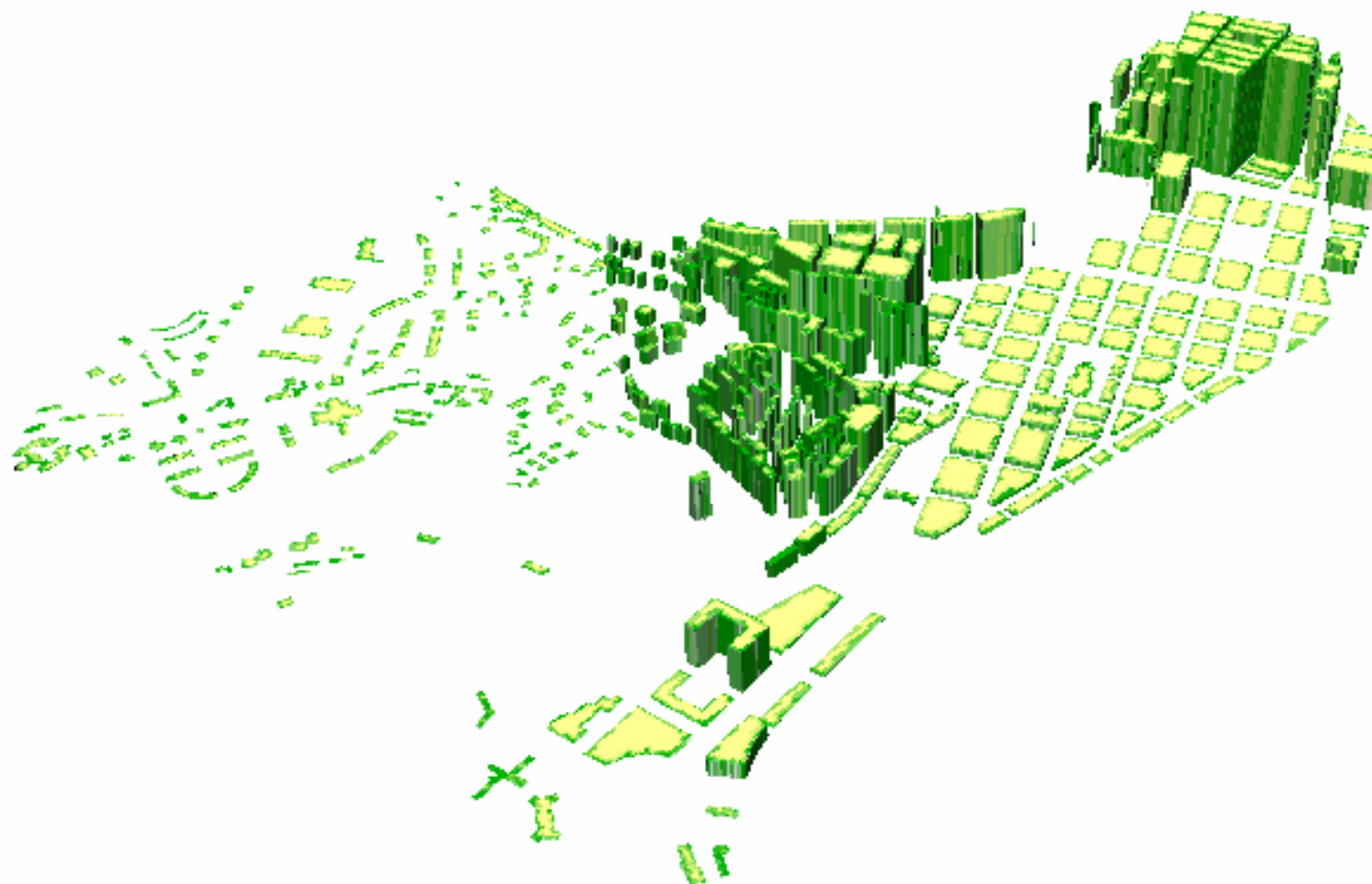
Ubicación óptima de un cajero automático

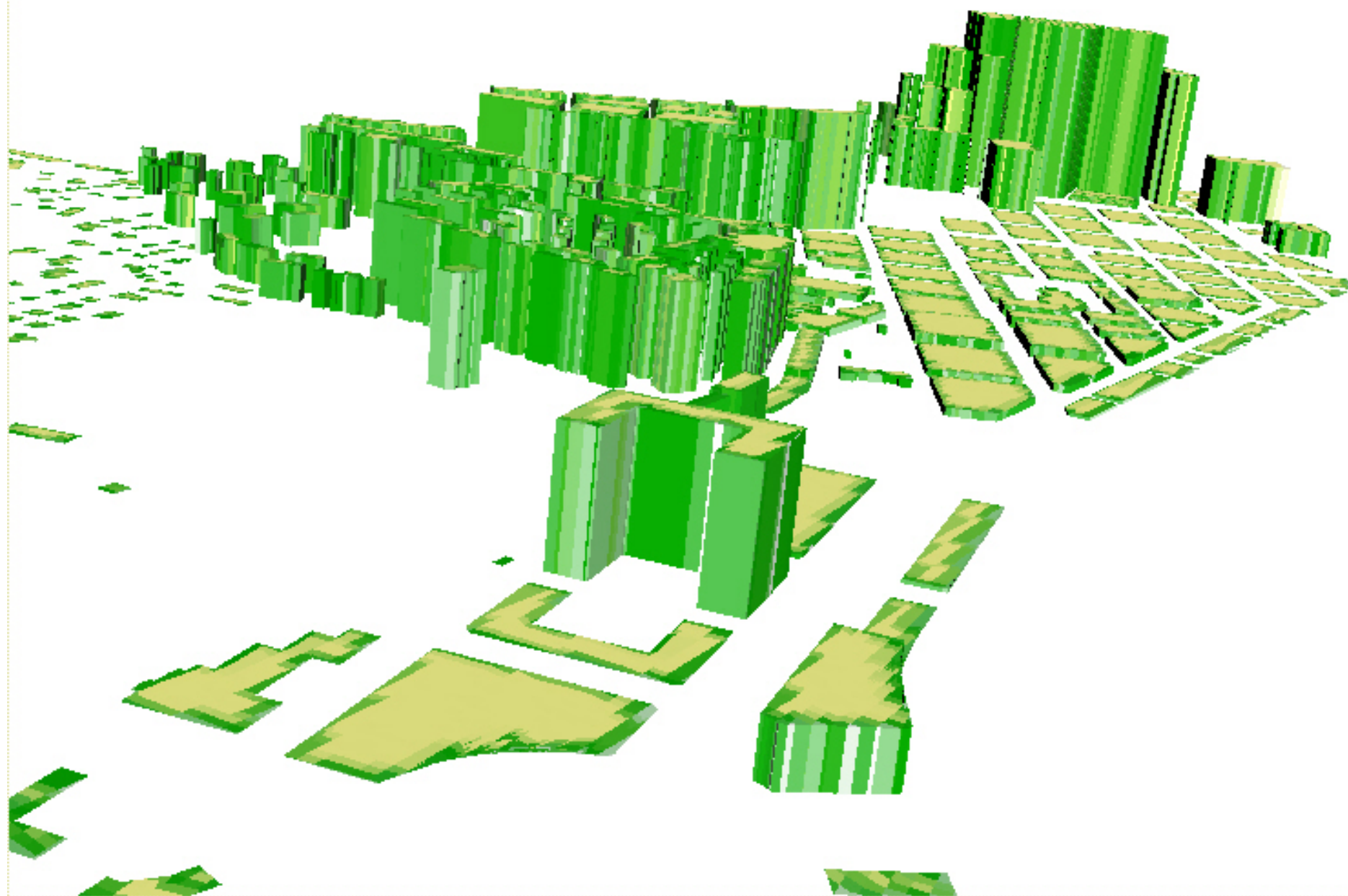


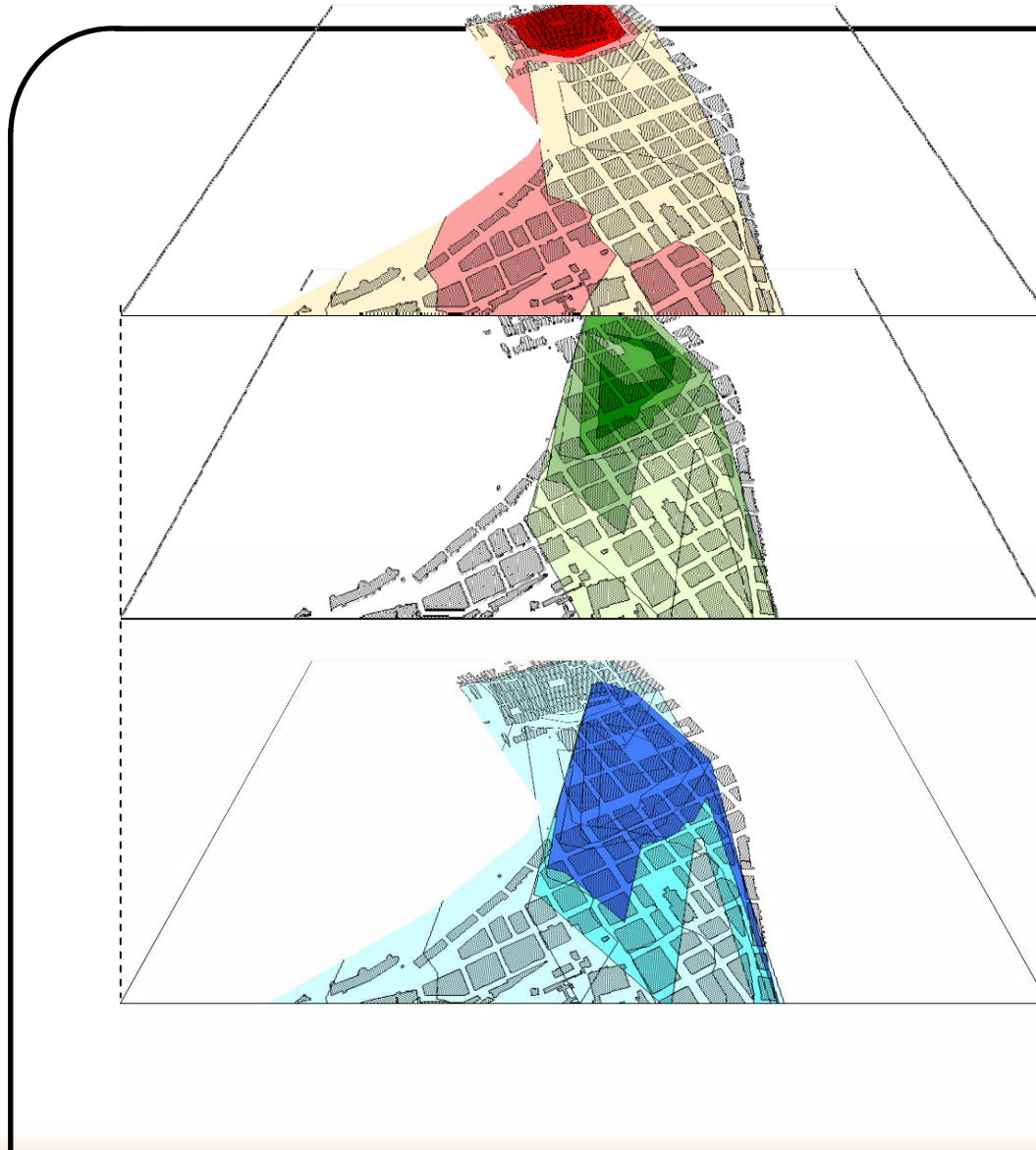
Ubicación
óptima cajero



**Panorámica ubicación
óptima cajero**







DENSIDAD DE BARES

DENSIDAD DE BANCOS

LUGARES MAS ADECUADOS
PARA UN NUEVO CAJERO

El Observatorio Urbano en la planificación estratégica y el planeamiento urbano

- ❧ Generar un sistema de indicadores urbanos como instrumento de gestión que permita identificar la realidad urbana, y servir de base para la formulación de políticas, programas y proyectos que la mejoren de forma continuada y sostenible
- ❧ Evaluar y planificar las políticas públicas que velen por garantizar el papel de la ciudad como motor de desarrollo



El Observatorio Urbano en la planificación estratégica y el planeamiento urbano

