PROPOSTA D'ÀMBITS ESTADÍSTICS METROPOLITANS i INDICADORS

AMB | Planificació Estratègica

CONTINGUT DEL DOCUMENT

1. UNA NOVA PROPOSTA D'ÀMBITS ESTADÍSITCS METROPOLITANS 4
2. L'ELABORACIÓ DELS ÀMBITS ESTADÍSTICS METROPOLITANS 7
3. LA COMPROVACIÓ MITJANÇANT INDICADORS DIVERSOS 29
4. ANNEX: LA DEMILITACIÓ DELS ÀMBITS ESTADÍSTICS METROPOLITANS MUNICIPI A MUNICIPI 62

CONTINGUT DEL DOCUMENT

Aquest document **presenta els d'àmbits estadístics metropolitans** pels 36 municipis metropolitans, fruit els consens tècnic entre cada un dels municipis i l'AMB.

El document es divideix en dues parts. En la primera es presenta **la motivació** per la definició d'aquests àmbits i la metodologia emprada. Culmina amb el **mapa d'àmbits estadístics metropolitans**. La segona part presenta un conjunt **d'indicadors** sobre desenvolupament econòmic, cohesió social, gènere, qualitat de vida i sostenibilitat que han servit per la **validació dels àmbits estadístics metropolitans com a eina** complementària de **provisió** de dades estadístiques, de **comparabilitat** entre els diferents àmbits i per **estudiar l'evolució** d'aquests àmbits al llarg del temps. A l'annex es pot consultar els àmbits estadístics metropolitans per cada un dels 36 municipis.

El projecte s'ha dut a terme entre desembre 2019 i juny de 2020 per l'equip del Servei d'Estratègia Urbana i Metropolitana de l'Àrea de Planificació Estratègica de l'AMB.

1. UNA NOVA PROPOSTA D'ÀMBITS ESTADÍSTICS METROPOLITANS

Fins ara, **l'AMB ha estat subministrant dades als municipis** de tota mena d'indicadors per tal de facilitar l'anàlisi, la gestió i la presa de decisions a tots els nivells de la governança metropolitana.

Això es fa en col·laboració amb diversos Departaments de l'AMB i també mitjançant el treball d'ens associats com ara l'Institut d'Estudis Regionals i Metropolitans de Barcelona (IERMB), l'Observatori de l'Habitatge de Barcelona o Barcelona Regional i es fa públic mitjançant múltiples estudis, publicacions a la web de l'AMB.

Normalment, el format amb el que es lliura aquesta informació és la **delimitació municipal**, és a dir, es lliuren les dades recavades com a mitja municipal el que sens dubte, **és una dada útil que cal conservar com a línia de treball.**

Malgrat això, per a molts indicadors, la delimitació municipal acaba sent una mitjana que no es capaç de copsar la intensitat concreta dels fenòmens que interessa monitoritzar. **Això fa que es faci necessària una divisió complementària en parts més petites.**

1. UNA NOVA PROPOSTA D'ÀMBITS ESTADÍSTICS METROPOLITANS

La finalitat bàsica d'aquest estudi és la de **crear una delimitació d'àmbits estadístics més petits que la municipal** perquè progressivament es puguin anar subministrant les dades, quan sigui escaient, amb aquest format més precís, sense desplaçar, per suposat, el lliurament de dades a nivell municipal.

Aquesta nova divisió hauria de millorar substancialment, la detecció concreta dels fenòmens i la seva evolució temporal. També hauria de millorar la capacitat **d'analitzar àmbits que a vegades no coincideixen amb la delimitació municipal sinó que abasten parts de diversos municipis**. Per això és necessària una delimitació estable i compartida que quedi establerta com a recurs recurrent per a l'anàlisi de dades.

Queda clar, que un mapa amb una delimitació que afegeix als **36 àmbits** dels municipis metropolitans, **268 àmbits** es una eina molt més efectiva per a la detecció a través de les dades disponibles d'una gran varietat de fenòmens urbans i per tant, és també **una eina per la millora de la governança municipal i metropolitana**.

1. UNA NOVA PROPOSTA D'ÀMBITS ESTADÍSTICS METROPOLITANS

Serà funció de l'Àrea de Planificació Estratègica promoure l'ús d'aquesta nova eina entre les diverses Àrees de la mateixa AMB així com entre els seus ens propis o consorciats com ara son l'IERMB, l'Observatori de l'Habitatge de Barcelona, Barcelona Regional, o l'Associació per al Pla Estratègic Metropolita, l'Associació Metròpolis, d'entre altres; per augmentar així la seva competència en termes d'anàlisi i comparabilitat dels àmbits metropolitans.

També es presenten oportunitats de col·laboració amb **diversos municipis metropolitans**, amb els que s'ha treballat estretament, que han mostrat interès per utilitzar aquesta delimitació al seu territori i alguns **ens del govern autonòmic** que s'han posat en contacte per mirar de trobar vies de col·laboració.

2. L'ELABORACIÓ DELS ÀMBITS ESTADÍSTICS METROPOLITANS

Després d'analitzar altres opcions, **la proposta dels àmbits estadístics metropolitans parteix del concepte de barri** per raons diverses.

El barri, tot i haver estat històricament en constant evolució, és una forma d'agrupació que ha estat present d'una manera o una altra en tota la història de l'urbanisme modern i de l'administració municipal que es diferencia d'altres divisions de caire més funcional que tendeixen a ser més volàtils. Així doncs, sense ser inamovible, **el barri tendeix a ser de les divisions més estables que podem trobar per sota del nivell municipal.**

També **el barri tendeix a ser la forma de divisió de la que la població n'és més coneixedora** tot i que això no vol dir que tothom conegui el barri on viu. Aquest grau de coneixement superior al d'altres divisions fa que al ciutadà o ciutadana els hi sigui més fàcil consultar les seves dades en els estudis que es publiquen, tot fomentant la transparència i la bona governança municipal.

2. L'ELABORACIÓ DELS ÀMBITS ESTADÍSTICS METROPOLITANS

Tot això no vol dir però que el barri sigui una divisió delimitable de manera unívoca i es constata que ha anat canviant en el temps. Cal reconèixer doncs, que sota el concepte de barri hi ha moltes teories i interpretacions que podríem dividir de manera general en dos aspectes: aquells que fan **referència a la urbs, és a dir a la ciutat com a entorn físic** i aquells que fan **referència a la cives: la ciutat com a entorn de relacions entre els seus habitants**.

El barri com a entorn físic de característiques comunes és un factor que es fa visible en els barris recollits per l'IERMB si analitzem per exemple la **homogeneïtat del seu paisatge comprovant el grau de repetició de les característiques morfotipològiques de la residència i la coherència de l'estructura urbana en general**.

Per altra banda, també resultaria difícil negar la **existència de fenòmens socials d'auto-organització ciutadana que revelen un teixit social organitzat també en termes de barri.** En aquest sentit es poden considerar fenòmens com ara les omnipresents **festes de barri** o bé les molt arrelades **associacions de veïns**.

AMB Planificació Estratègica

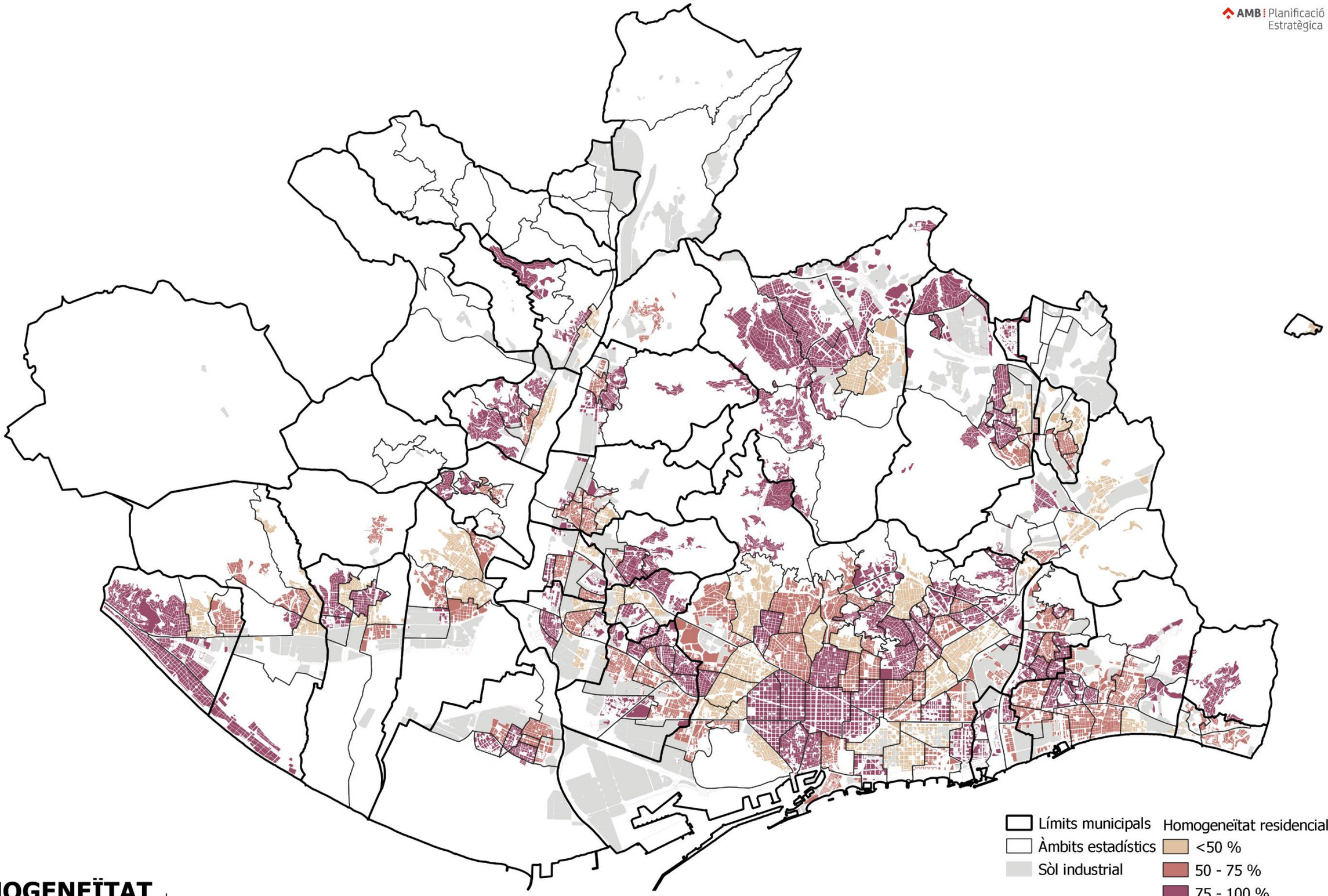

Límits municipals
Àmbits estadístics
Sòl industrial

Homogeneïtat residencial (%)
<50 %
50 - 75 %
75 - 100 %
No avaluable

2 0 2 4 km

HOMOGENEÏTAT RESIDENCIAL ÀMBITS ESTADÍSTICS

DADES: Qualificació del Sòl. Font: AMB, 2020.
DESCRIPCIÓ: El mapa mostra la homogeneïtat residencial de les àmbits estadístics metropolitans, calculada en sòl urbà i sòl urbà no consolidat i en base a les claus urbanístiques de teixit residencial del municipis de l'PGM.

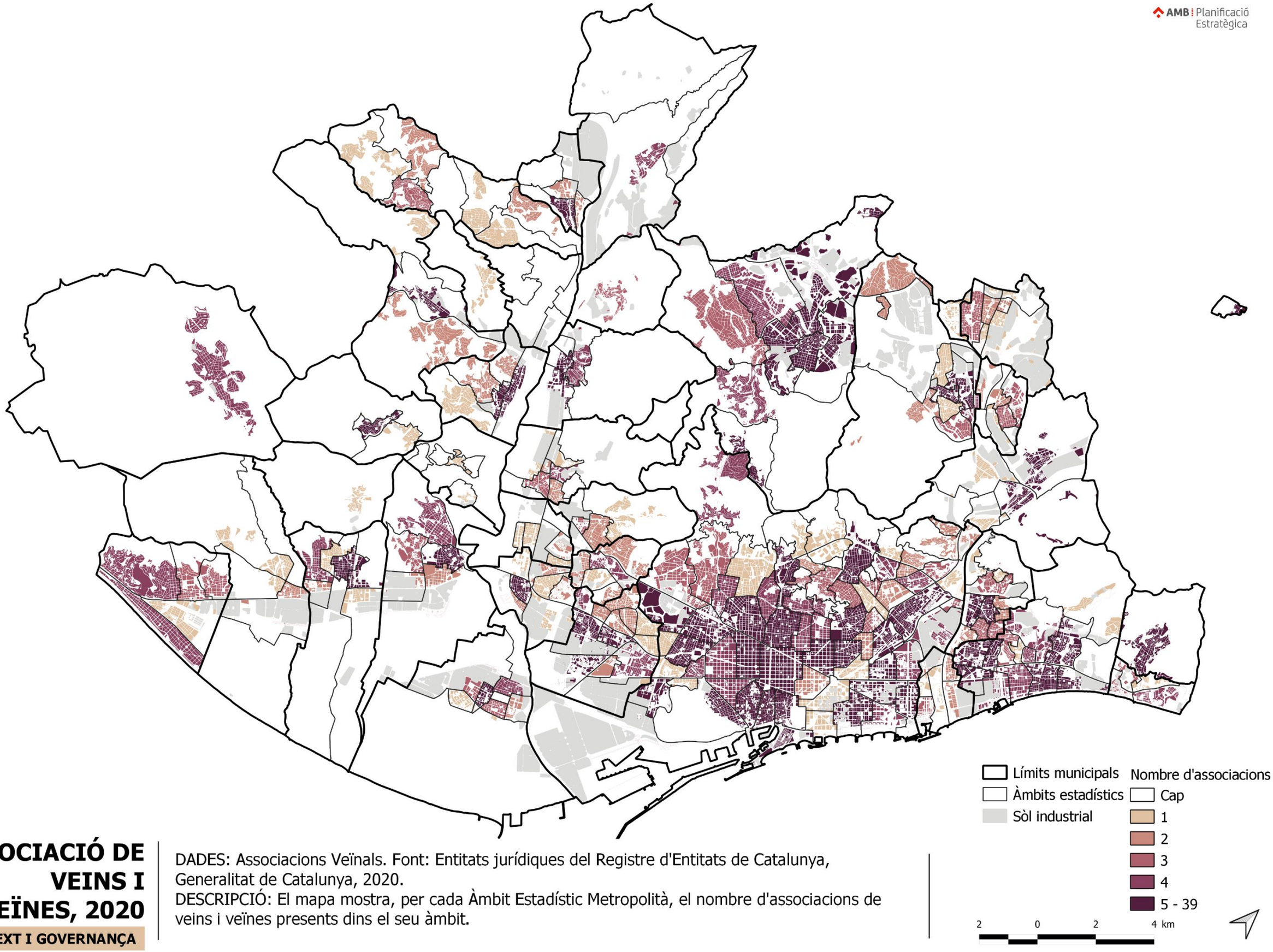

ASSOCIACIÓ DE VEINS I VEÏNES, 2020

CONTEXT I GOVERNANÇA

DADES: Associacions Veïnals. Font: Entitats jurídiques del Registre d'Entitats de Catalunya, Generalitat de Catalunya, 2020.
DESCRIPCIÓ: El mapa mostra, per cada Àmbit Estadístic Metropolità, el nombre d'associacions de veins i veïnes presents dins el seu àmbit.

2. L'ELABORACIÓ DELS ÀMBITS ESTADÍSTICS METROPOLITANS

Donada aquesta diversitat de teories i la multiplicitat de divisions **el present estudi ha anat a buscar les institucions que son les competents a l' hora de definir els barris, i que son les úniques que poden delimitar-los: els ajuntaments.**

Per això, el desembre de 2016, l'Institut d'Estudis Regionals i Metropolitans de Barcelona (IERMB) va publicar una primera indagació sobre la delimitació dels barris al conjunt de municipis metropolitans amb el nom:

Elaboració del mapa de barris i de les àrees estadístiques de referència
(Cliqueu aquí per accedir-hi)

Aquest document indagava sobre quins eren **els barris que cada municipi considerava que existien al seu territori**. La tècnica va ser la de consultes als serveis tècnics o bé l'anàlisi de les webs municipals. El resultat d'aquesta tasca va ser un mapa de barris del territori metropolità on arriba la gestió de l'AMB, que presentava un total de **485 barris que el present document ha pres com a punt de partida.**

AMB Planificació Estratègica

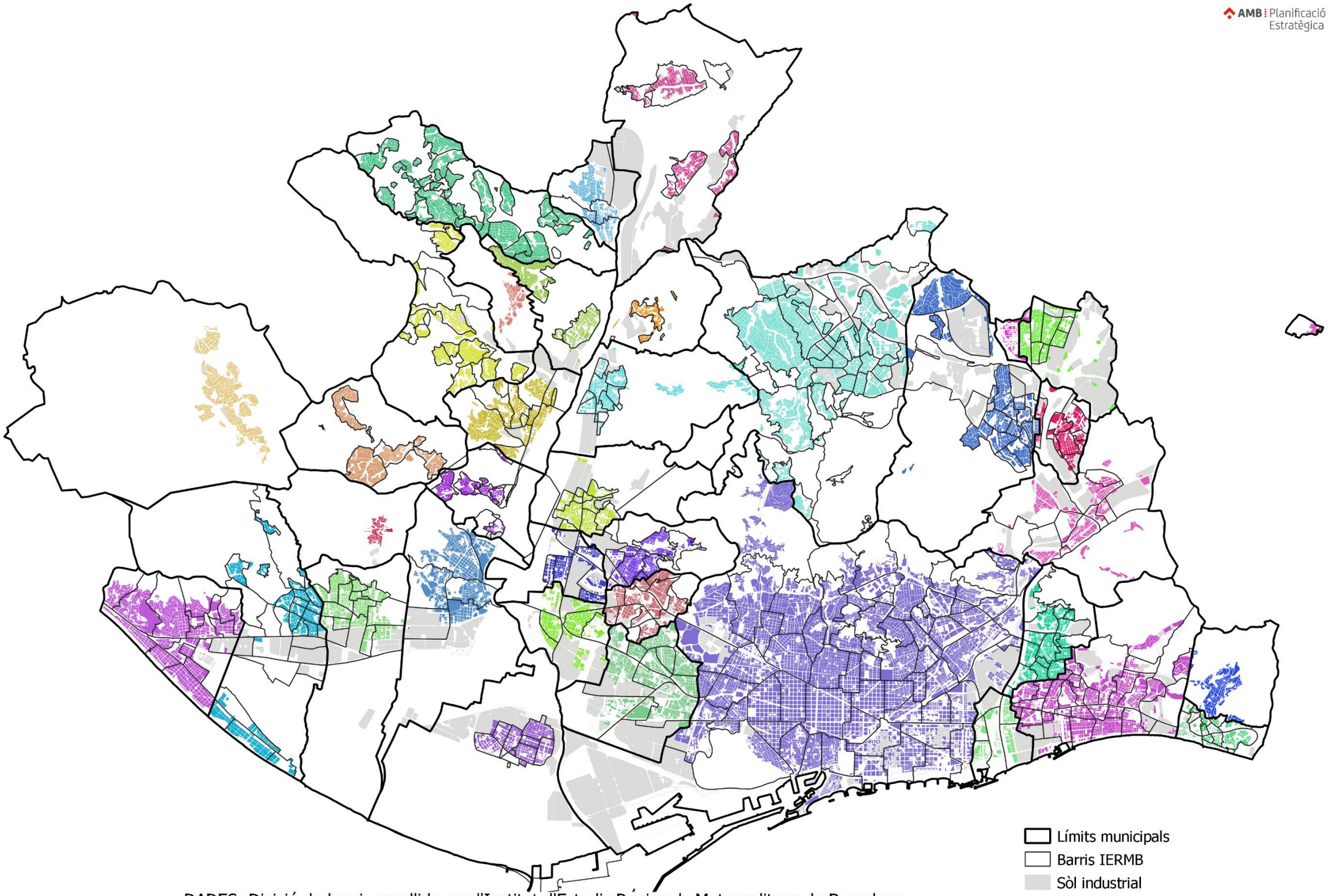

BARRIS IERMB

DADES: Divisió de barris recollida per l'Institut d'Estudis Regionals Metropolitans de Barcelona (IERMB). Font: "Elaboració del Mapa de Barris i de les àrees estadístiques de referència", IERMB, Desembre 2016. Actualitzat a 2020 a partir de les reunions realitzades amb els municipis.
DESCRIPCIÓ: Aquest mapa mostra la divisió de barris recollida per l'Institut d'Estudis Regionals Metropolitans de Barcelona en el marc del projecte "Elaboració del Mapa de Barris i de les àrees estadístiques de referència".

2. L'ELABORACIÓ DELS ÀMBITS ESTADÍSTICS METROPOLITANS

Tot i amb això, com era esperable i normal, l'estudi va descobrir també que **els municipis no tenien una política idèntica respecte als barris.**
Més concretament, les posicions municipals diferien en:

1. El **grau d'oficialitat** que es concedeix als barris
2. Els **criteris utilitzats** per a la seva delimitació
3. L'**extensió i població** dels barris

El mapa resultant presentava problemes per la seva heterogeneïtat i també per algunes limitacions tècniques. Per això, calia **millorar el mapa** en una segona ronda de contactes i amb un programa de col·laboració amb els ajuntaments que es va iniciar a finals de 2019.

2. L'ELABORACIÓ DELS ÀMBITS ESTADÍSTICS METROPOLITANS

No tots els municipis han desplegat una delimitació de barris oficial, motiu per el qual el **grau d'oficialitat** que es concedeix als barris varia entre uns i altres. **És per això que genèricament hem de parlar d'àmbits estadístics.**

Això no va en prejudici del reconeixement dels municipis que sí declaren tenir una delimitació de barris o que han establert divisions per diverses àrees de gestió i governança que els agrupen en districtes o similars.

També **una bona part dels municipis que no han oficialitzat aquesta divisió declaren estar-ho estudiant tècnicament**, o bé reconeixen que es donen activitats com ara les festes majors o l'existència d'associacions de veïns que s'organitzen per barris.

Son pocs els municipis que no es declaren interessats per aquesta divisió a nivell de gestió tot i que sempre estan interessats en el subministrament i publicació de dades desagregades en àmbits estadístics.

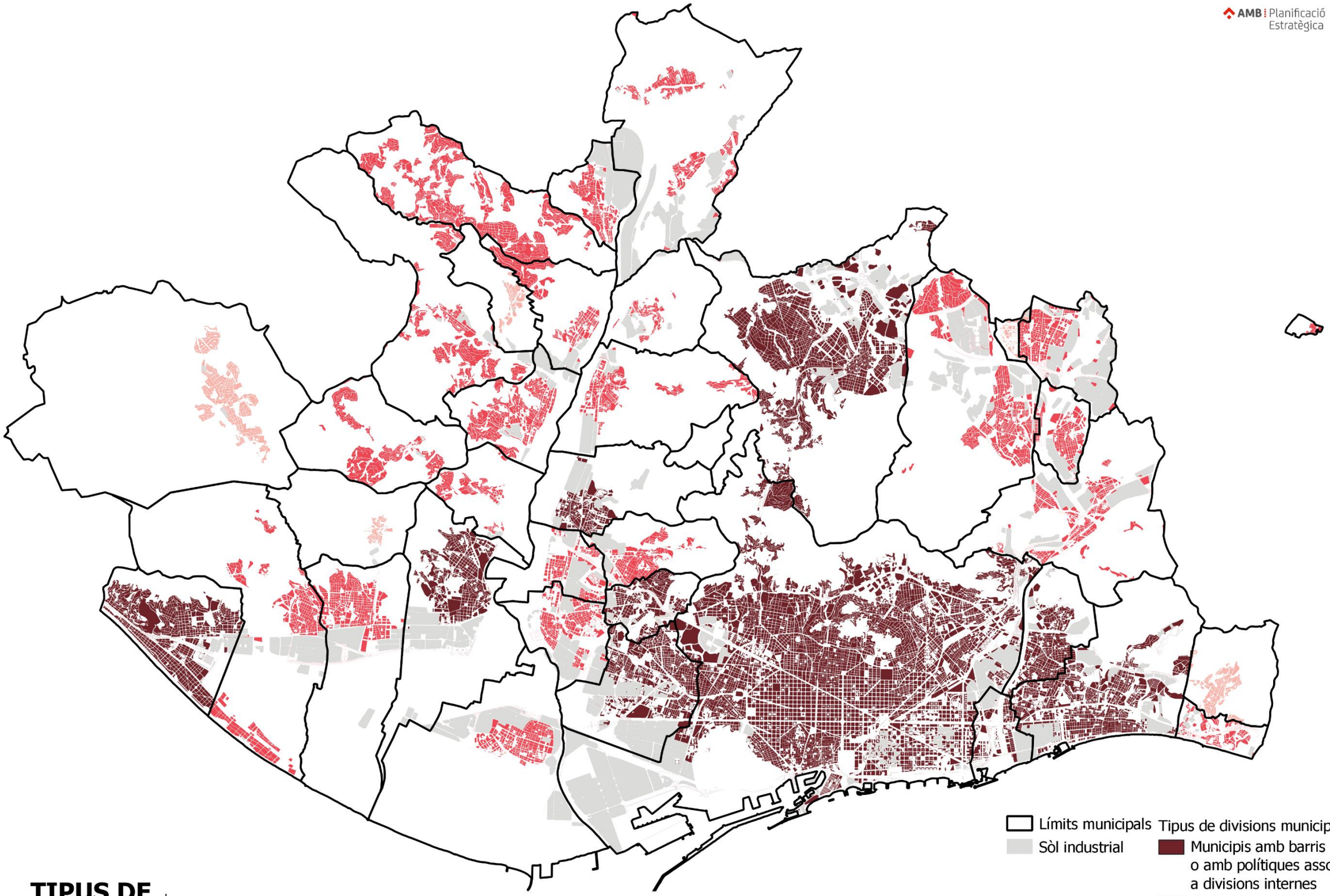

TIPUS DE DIVISIONS MUNICIPALS, 2020

DADES: Elaboració pròpia a partir de les reunions de treball realitzades amb els municipis.
DESCRIPCIÓ: El mapa mostra el municipis segons el grau d'oficialitat de les divisions dels barris (o altres divisions inframunicipals) o municipis amb polítiques associades als barris.

2. L'ELABORACIÓ DELS ÀMBITS ESTADÍSTICS METROPOLITANS

A nivell tècnic però, independentment del grau d'oficialitat que li donin als barris els municipis exercint les seves potestats i competències, val a dir que a l'hora d'estructurar els municipis en àmbits estadístics, s'han manifestat poques alternatives.

33 dels 36 municipis s'han basat en les delimitacions dels barris fent-ne poques alteracions normalment d'ajust, d'actualització des del 2016, o com a màxim dividint un barri en dos per identificar-ne diferències. **Els casos més apartats de l'estructura de barris normalment es basaven en consideracions de caire social i econòmic.**

Podem considerar aquesta **tendència majoritària a conservar l'estructura d'agrupacions de** barris com una prova de no la idoneïtat absoluta però sí d'una idoneïtat rellevant d'utilitzar els barris com a base de l'anàlisi estadística.

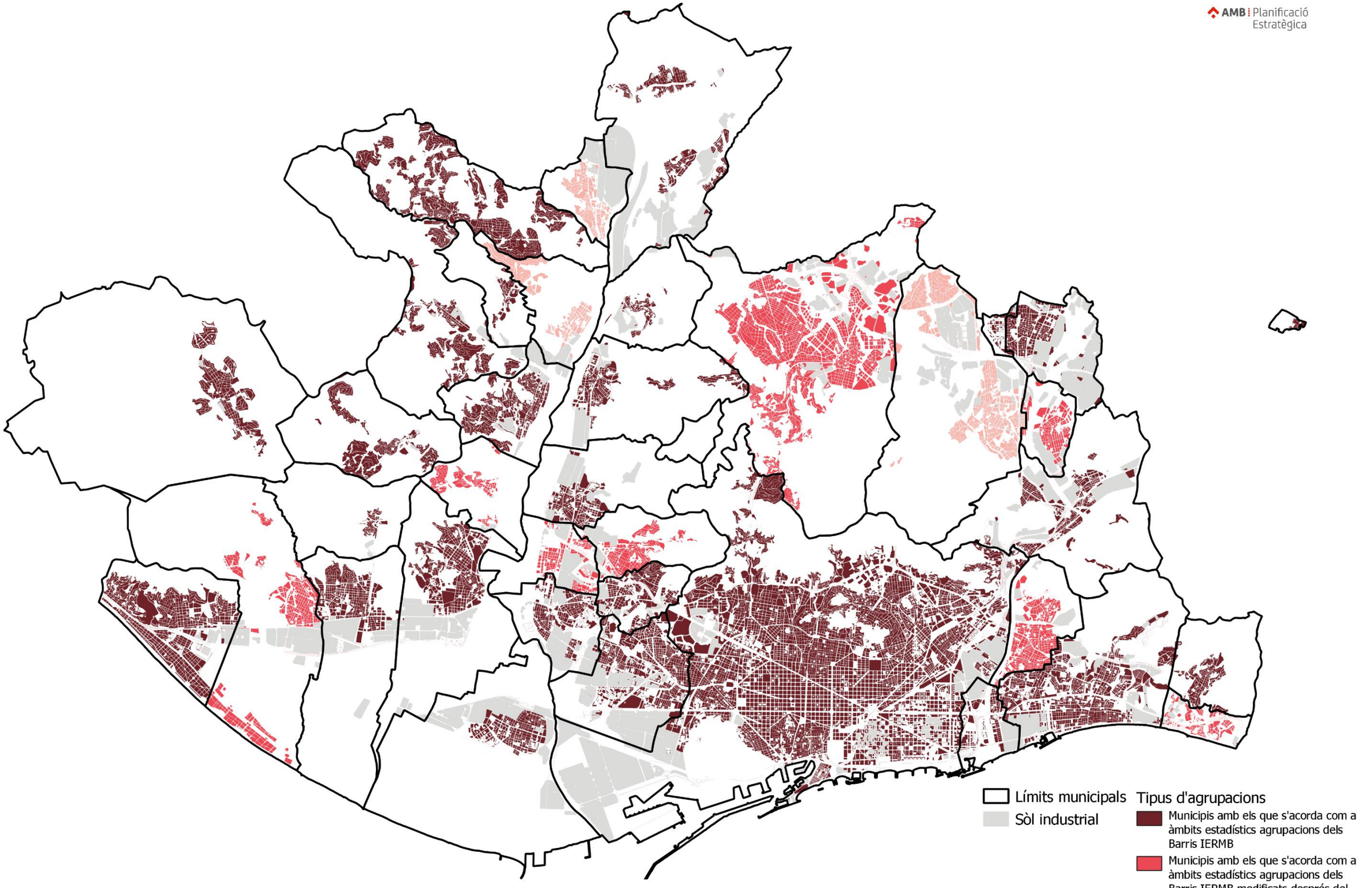

TIPUS D'AGRUPACIONS

Font: elaboració pròpia a partir de l'estudi "Elaboració del Mapa de Barris i de les àrees estadístiques de referència", IERMB, Desembre 2016. Actualitzat a 2020 a partir de les reunions realitzades amb els municipis metropolitans.
DESCRIPCIÓ: El mapa mostra el grau d'evolució dels barris entre la primera proposta presentada per l'Institut d'Estudis Regional i Metropolitans de Barcelona (IERMB) l'any 2016 en el marc del projecte "Elaboració del mapa de barris i de les àrees estadístiques de referència" i la informació recollida durant les reunions realitzades amb els municipis el primer semestre del 2020.

2. L'ELABORACIÓ DELS ÀMBITS ESTADÍSTICS METROPOLITANS

També hi ha diferències respecte als **criteris utilitzats** per a la delimitació dels barris:

Hi ha municipis que han considerat només les **zones residencials** d'altres hi inclouen **el conjunt del sòl urbà** i un tercer grup annexen a cada àmbit la part de sòl no urbanitzat fins a completar **tot el territori municipal.**

Per a poder calcular tota mena d'indicadors, que a vegades fan referència a l'entorn natural o a les condicions dels teixits productius, **els àmbits estadístics metropolitans incorporen sempre el conjunt del territori municipal.** Naturalment, el sistema de càlcul d'indicadors incorpora un sistema de màscares adequat per cada indicador, que exclourà la part de l'àmbit que no sigui pertinent per al càlcul en cada cas.

Així doncs, ha estat necessari **estendre de manera pactada les delimitacions al conjunt del territori municipal** quan això era necessari unificant el criteri del mapa de conjunt.

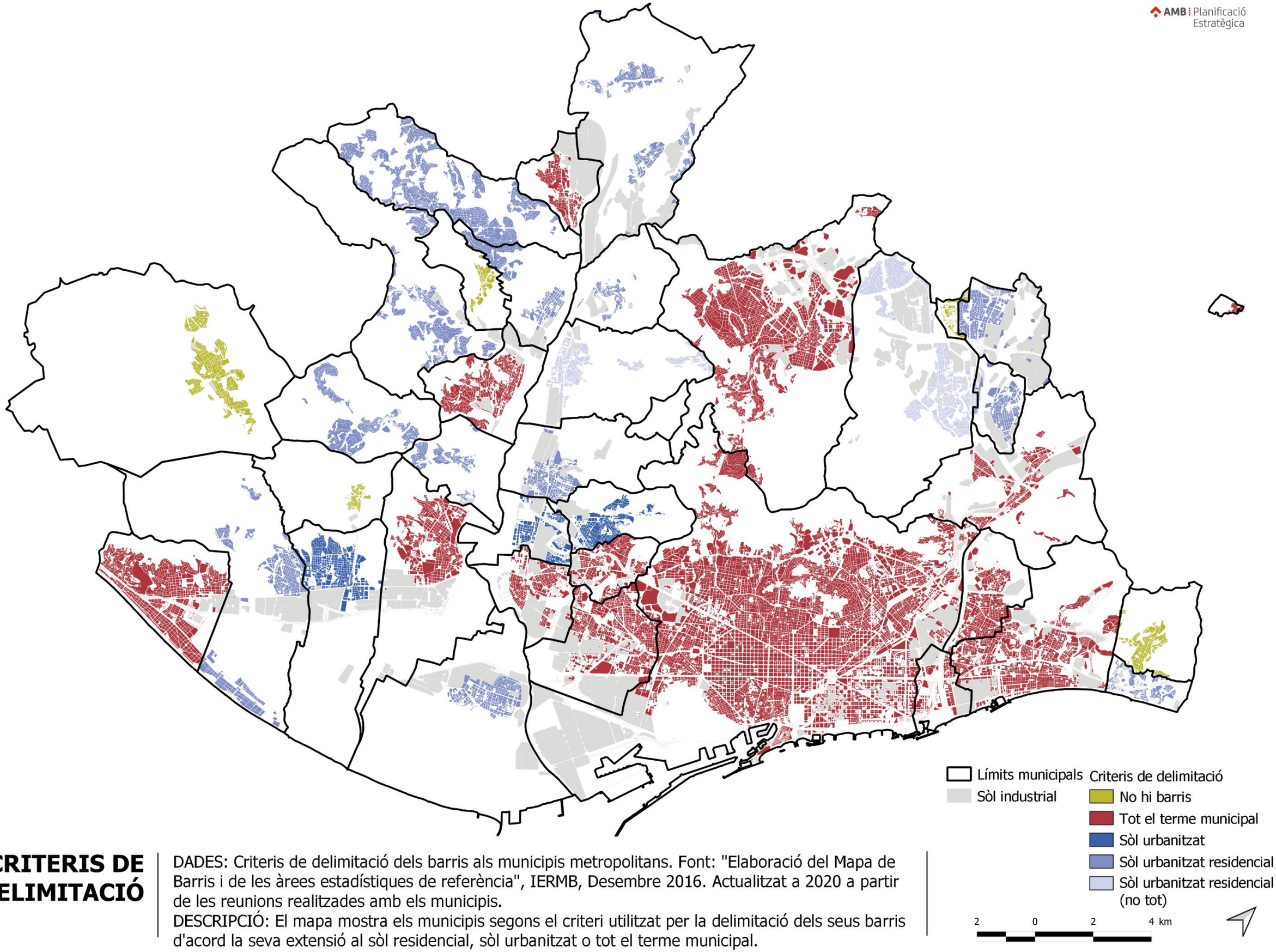

CRITERIS DE DELIMITACIÓ

DADES: Criteris de delimitació dels barris als municipis metropolitans. Font: "Elaboració del Mapa de Barris i de les àrees estadístiques de referència", IERMB, Desembre 2016. Actualitzat a 2020 a partir de les reunions realitzades amb els municipis.
DESCRIPCIÓ: El mapa mostra els municipis segons el criteri utilitzat per la delimitació dels seus barris d'acord la seva extensió al sòl residencial, sòl urbanitzat o tot el terme municipal.

2. L'ELABORACIÓ DELS ÀMBITS ESTADÍSTICS METROPOLITANS

Finalment, ha estat necessari **homogeneïtzar** per al conjunt del territori metropolità, **l'extensió i població** dels barris per tal d'obtenir una delimitació capaç d'oferir dades fiables i comparables.

Amb aquesta finalitat, es va establir un sistema d'agrupació de barris en base a dos principis:

1. Calia **evitar àmbits amb una població massa baixa** que poguessin donar problemes a l'hora d'aplicar les interpolacions necessàries per obtenir les dades d'un àmbit a partir de les **seccions censals,** que son el format més comú de les bases de dades.

2. També seria necessari donar al conjunt metropolità una certa homogeneïtat en la mida per extensió i població dels barris evitant casos extrems **d'àmbits massa grans o petits** que distorsionessin la visió de conjunt de l'àmbit metropolità.

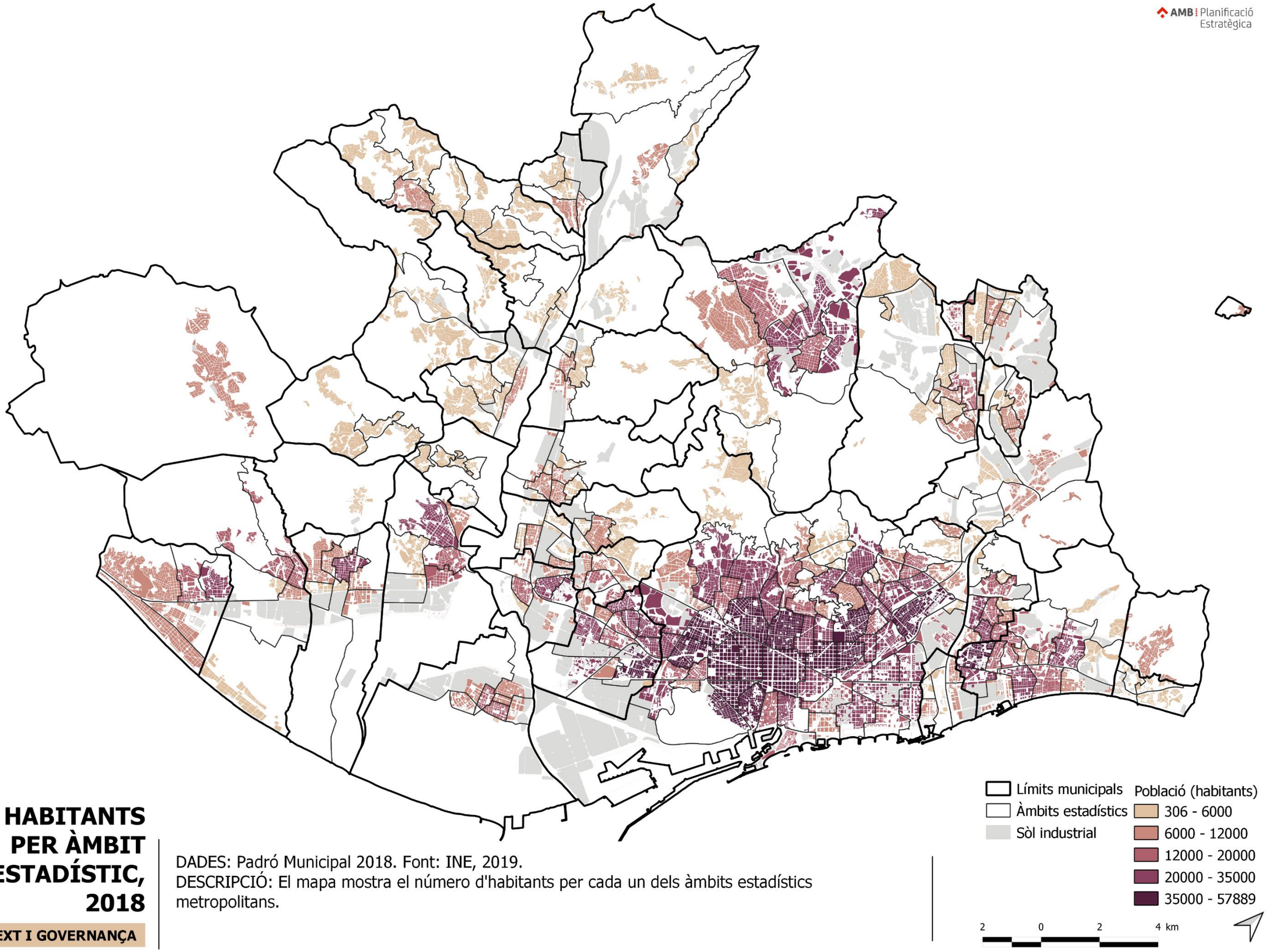

HABITANTS PER ÀMBIT ESTADÍSTIC, 2018

CONTEXT I GOVERNANÇA

DADES: Padró Municipal 2018. Font: INE, 2019.
DESCRIPCIÓ: El mapa mostra el número d'habitants per cada un dels àmbits estadístics metropolitans.

2. L'ELABORACIÓ DELS ÀMBITS ESTADÍSTICS METROPOLITANS

La decisió adoptada per a homogeneïtzar el mapa d'àmbits estadístics ha sigut la d'assignar orientativament **un nombre d'àmbits a cada municipi en funció de seu rang de població.**

Aquesta operació donaria **una mitjana de 12.100 habitants per àmbit** aproximadament. Atenent a altres qüestions com la dispersió municipal s'ha acordat el donar una flexibilitat de **més o menys tres àmbits per municipi** cosa que ha encaixat amb les peticions de tots els municipis metropolitans.

Val a dir que, en converses mantingudes amb els municipis més actius i amb experiència en la governança multiescalar s'ha sentit **mides de entre els 10.000 i 20.000 habitants com a les idònies** per a afavorir i gestionar processos les formes de governança desenvolupades a escales inferiors a la del conjunt municipal.

En quasi tots els casos **aquesta homogeneïtzació significava agrupar barris, aplicant criteris de similitud** i sumant en la denominació dels àmbits la denominació dels barris agrupats.

2. L'ELABORACIÓ DELS ÀMBITS ESTADÍSTICS METROPOLITANS

Classificació dels municipis	Municipi	Població 2018	Àmbits estadístics metropolitans	Habitant / àmbit	Barris IERMB	Àmbits estadístics metropolitans
	Barcelona	1.620.343	73	22.196	73	73
	L'Hospitalet de Llobregat	261.068	13	20.082	13	13
	Badalona	217.742	14	15.553	34	14
Municipis de 200.000 habitants a 40.000 habitants	Santa Coloma de Gramenet	118.822	11	10.802	16	11
	Sant Cugat del Vallès	90.665	7	12.952	49	7
	Cornellà de Llobregat	87.173	7	12.453	7	7
	Sant Boi de Llobregat	82.904	6	13.817	6	6
	Viladecans	66.167	7	9.452	13	7
	Castelldefels	66.376	5	13.275	19	5
	El Prat de Llobregat	64.133	9	7.126	10	9
	Cerdanyola del Vallès	57.739	9	6.415	22	9
	Gavà	46.705	5	9.341	24	5
	Esplugues de Llobregat	46.355	5	9.271	12	5
	Sant Feliu de Llobregat	44.474	8	5.559	10	8
Municipis de 40.000 habitants a 20.000 habitants	Ripollet	38.346	7	5.478	8	7
	Sant Adrià de Besòs	38.346	6	6.391	6	6
	Montcada i Reixac	35.599	6	5.933	13	6
	Sant Joan Despí	34.084	7	4.869	8	7
	Barberà del Vallès	32.839	7	4.691	9	7
	Sant Vicenç dels Horts	27.902	5	5.580	12	5
	Sant Andreu de la Barca	27.332	5	5.466	4	5
	Molins de Rei	25.686	5	5.137	11	5
Municipis menors de 20.000 habitants	Sant Just Desvern	17.494	5	3.499	12	5
	Corbera de Llobregat	14.643	7	2.092	32	7
	Badia del Vallès	13.417	1	13.417	0	1
	Castellbisbal	12.332	3	4.111	10	3
	Montgat	11.819	4	2.955	16	4
	Pallejà	11.486	4	2.872	3	4
	Cervelló	8.970	3	2.990	16	3
	Tiana	8.709	1	8.709	0	1
	Santa Coloma de Cervelló	8.179	6	1.363	5	6
	Begues	6.961	1	6.961	0	1
	Torrelles de Llobregat	5.945	3	1.982	7	3
	El Papiol	4.103	1	4.103	5	1
	Sant Climent de Llobregat	4.107	1	4.107	0	1
	La Palma de Cervelló	2.982	1	2.982	0	1
	TOTAL	**3.261.947**	**268**	**7.611**	**485**	**268**

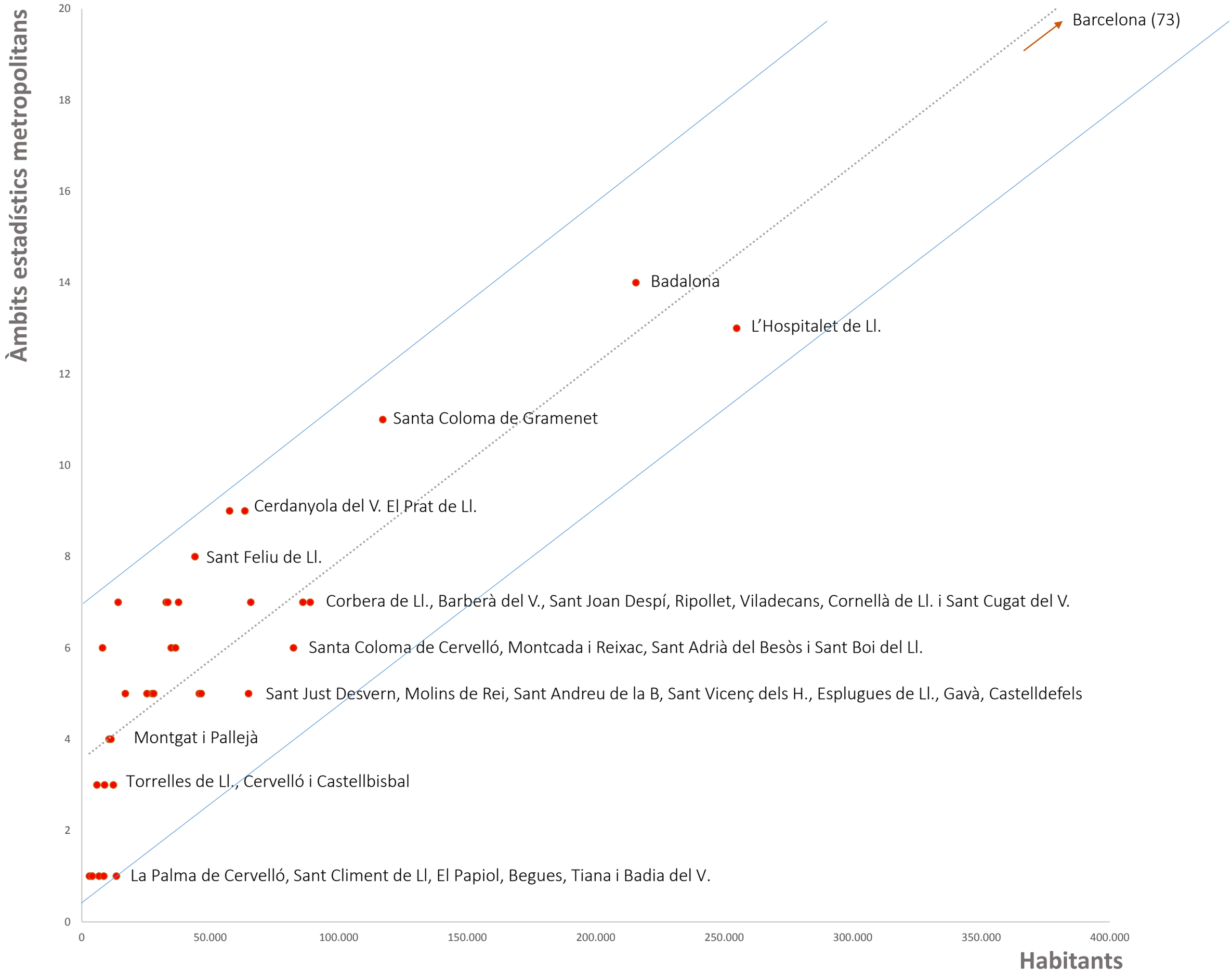
Àmbits estadístics metropolitans
20
18
16
14
12
10
8
6
4
2
0
Barcelona (73)
Badalona
L'Hospitalet de Ll.
Santa Coloma de Gramenet
Cerdanyola del V. El Prat de Ll.
Sant Feliu de Ll.
Corbera de Ll., Barberà del V., Sant Joan Despí, Ripollet, Viladecans, Cornellà de Ll. i Sant Cugat del V.
Santa Coloma de Cervelló, Montcada i Reixac, Sant Adrià del Besòs i Sant Boi del Ll.
Sant Just Desvern, Molins de Rei, Sant Andreu de la B, Sant Vicenç dels H., Esplugues de Ll., Gavà, Castelldefels
Montgat i Pallejà
Torrelles de Ll., Cervelló i Castellbisbal
La Palma de Cervelló, Sant Climent de Ll, El Papiol, Begues, Tiana i Badia del V.
0
50.000
100.000
150.000
200.000
250.000
300.000
350.000
400.000
Habitants

2. L'ELABORACIÓ DELS ÀMBITS ESTADÍSTICS METROPOLITANS

La proposta final del **Mapa d'Àmbits Estadístics Metropolitans** és el resultat de tot un desplegament de **tasques tècniques i de recerca en base als criteris que s'han exposat** que ha estat consensuada amb tots els municipis a **nivell tècnic i polític** segons l'esquema que es presenta a la pàgina següent.

Donada la gran tasca col·laborativa desplegada es pretén que aquest Mapa d'Àmbits Estadístics Metropolitans pugui ser difós i utilitzat per l'anàlisi estadístic sempre que sigui escaient, en quants més àmbits sigui possible.

Malgrat això i mirant de conservar el valor de les sèries històriques que puguin sorgir, **els ajuntaments mantenen la potestat de introduir canvis si les circumstàncies canvien l'estructura del mapa,** sobretot en el cas de nous desenvolupaments urbans, pel que l'Àrea de Planificació Estratègica serà l'encarregada de garantir l'actualització del mapa.

2. L'ELABORACIÓ DELS ÀMBITS ESTADÍSTICS METROPOLITANS

1 ANÀLISI I ACTUALITZACIÓ DE LA PROPOSTA MUNICIPAL DE BARRIS RECOLLIDA PER L' IERMB

2 AGRUPACIÓ PER ASSIGNACIÓ DE BARRIS PER RANG DE POBLACIÓ MUNICIPAL I HOMOGENITAT

Municipis coincidents

Barcelona / Begues / Badia del Vallès
Cornellà de Ll. / Hospitalet de LL. / Sant Adrià del Besòs/ Sant Andreu de la Barca / Sant Boi del Ll./ La Palma de Cervelló / Sant Climent de Llobregat / Tiana

Municipis amb agrupació de barris

Badalona / Castelldefels / Esplugues de Ll. / Montcada i Reixac / El Papiol / Sant Cugat del Vallès / Sant Vicenç dels Horts / Santa Coloma de Gramenet / Barberà del Vallès / Castellbisbal / Cerdanyola / Cervelló / Corbera de Ll. / Gavà / Molins de Rei / Montgat / Pallejà / Prat del Ll. / Ripollet / Sant Feliu de Ll. / Sant Joan Despí / Sant Just Desvern / Santa Coloma de Cervelló / Torrelles de Ll. / Viladecans

3 DELIMITACIÓ SÒL NO RESIDENCIAL i NO URBANITZABLE

Municipis amb delimitació de tot el terme

Barcelona / Badalona / Badia del Vallès / Begues / Cornellà de Ll. / Esplugues de Ll. / Hospitalet de Llobregat / Montcada i Reixac / La Palma de Cervelló / Sant Adrià del Besòs / Sant Andreu de la Barca / Sant Boi de Llobregat / Sant Climent de Llobregat / Sant Cugat del Vallès / Sant Vicenç dels Horts / Santa Coloma de Gramenet / Tiana

Extensió no urbanitzable

Cerdanyola del Vallès / **Molins de Rei /** Sant Joan Despí / Sant Just Desvern **/ Viladecans**

Extensió no residencial

Barberà del Vallès / Castellbisbal / Cervelló / Corbera de Ll./ Gavà / Montgat / Pallejà / El Papiol / El Prat de Llobregat / Ripollet / Sant Feliu de Llobregat / Santa Coloma de Cervelló / Torrelles de Llobregat

4 COMPROVACIÓ MITJANÇANT INDICADORS I CONSULTA ALS AJUNTAMENTS

ACORD TÈCNIC i POLÍTIC

NO → REDEFINICIÓ PROPOSTA

SI

MAPA ÀMBITS ESTADÍSTICS METROPOLITANS

2. L'ELABORACIÓ DELS ÀMBITS ESTADÍSTICS METROPOLITANS

La **col·laboració amb els ajuntaments i institucions ha sigut doncs, intensa**. A continuació es relacionen totes les persones de l'àmbit tècnic i polític que han opinat i fet propostes sobre la delimitació:

Ajuntament de Badalona: Rafael Argelich, Cap de Servei Ordenació del Territori / Josefina Piqué, Cap del Plànol de la ciutat / Alfredo Smilges, Cap del Departament Estadística **Ajuntament de Badia del Vallès:** Vanesa Chavero Bellido, Cap de Serveis de l'Àrea d'entorn urbà i dret a la ciutat / Marta Vicens, Coordinadora de l'Àrea de Territori **Ajuntament de Barberà del Vallès** Jordi Llonch, Cap de l'Àrea Serveis Territorials / Ruben Carrera, Arquitecte de l'Àrea Serveis Territorials **Ajuntament de Barcelona:** Lluís Torrens Melich, Director d'Innovació Social / Ma Jesús Calvo Nuño, Cap de Redacció / Josep Gómez Garcia, Director del Departament de Recerca i Coneixement / Màrius Boada, Director de l´Oficina Municipal de Dades **Ajuntament de Begues:** Xavier Teixidor Bigas, Cap de Serveis Territorials **Ajuntament de Castelldefels:** Joana Badell, Cap de Secció de Planejament i Llicències, Urbanisme / Ruth Pueyo, Tècnica d'Organització **Ajuntament de Cerdanyola del Vallès:** Carme Tobella, Cap de l'Àrea Urbanisme Espai Públic i Ecologia Urbana / Maria Pons, Cap de la Secció tècnica de planejament, gestió i obres / Joana Agelet, Tècnica de Sistemes d'Informació i Administració Electrònica **Ajuntament de Cervelló:** José Ignacio Aparicio , Alcalde / Jaume Pujol, Arquitecte de l'Àrea de Serveis Generals i Ordenació del Territori / Mª Carmen Garcia, Coordinadora de Serveis Territorials **Ajuntament de Corbera de Llobregat:** Gemma Badia, Arquitecte d'Àrea d'Urbanisme **Ajuntament de Cornellà de Llobregat:** Ricard Casademont, Gerent de Planificació i Gestió Urbanística **Ajuntament d'Esplugues de Llobregat:** Josep Ma Ferré, Coordinador d'Àrea dÚrbanisme / Jaume Escoda, Director del Servei d'Urbanisme / Eduard Sanz, Primer Tinent d'Alcaldia. Regidor de Territori, Sostenibilitat i Habitatge **Ajuntament de Gavà:** Fidel Vázquez Alarcón. Director de Serveis de Planificació Territorial / Ramon Vázquez, Serveis de Planificació Territorial / Jordi Rodríguez, Serveis de Planificació Territorial **Ajuntament de l'Hospitalet de Llobregat:** Gustavo Ruiz, Cap de servei de Sistemes d'Informació Territorial de l'Àrea d'Espai Públic, Habitatge, Urbanisme i Sostenibilitat / Jordi Ferrer Pumareta, Tècnic urbanista de l'Agència de Desenvolupament Urbà / José Manuel Martínez, Responsable del Departament d'Anàlisi, Prospectiva i Open Data **Ajuntament de Molins de Rei:** Joan Torras, Cap d'Urbanisme **Ajuntament de Montcada i Reixac** Laura Campos, Alcaldessa, Jordi Sànchez, Tinent d'Alcaldia i President de l'Àrea Territorial, Marta Bunyesch, Coordinadora de l'Àrea Territorial **Ajuntament de Montgat:** Xavier Berenguer, Arquitecte municipal **Ajuntament de Pallejà:** Joan Parera Garcia, Regidor Urbanisme, Hisenda i Habitatge / Adela Padrosa, Cap de l'Àrea de Serveis Territorials **Ajuntament del Papiol:** Joan Borràs, Alcalde / Tanit Guardia Sànchez, Arquitecta Municipal **Ajuntament de La Palma de Cervelló:** Xavier Carrascal, Arquitecte municipal **Ajuntament del Prat de Llobregat:** Fernando Domínguez, Director del Servei Urbanisme / Noni Ramis, Cap de Servei Organització / Marta Monton, Cap d'Estadística i Atenció Ciutadana / Joan Cavallé, Analista/Programador Estadística i OIAC **Ajuntament de Ripollet:** José María Osuna López, Alcalde / Reyes Muñoz Nevado, 2a tinenta d'alcalde de Serveis Socials, Habitatge i Urbanisme. Monica Herrera Caja, Responsable de Comunicació i Premsa. Jordi Fortuny, Coordinador de Serveis Territorials **Ajuntament de Sant Adrià de Besòs:** Glòria Viladrich, Cap de Servei de Territori **Ajuntament de Sant Andreu de la Barca:** Tomás Godino, Coordinador de l'Àrea de Serveis i Obres Municipals **Ajuntament de Sant Boi de Llobregat:** Carles Serrano de Sebastian, Cap Informació de Base / Àlex Díaz, Tècnic d'estadística de la Unitat d'Assistència a la planificació i a l'avaluació / Ferran Martos, Tècnic de la Unitat d'Assistència a la planificació i a l'avaluació **Ajuntament de Sant Climent de Llobregat:** Cristina Aldomà Santasusana, Arquitecta Municipal / Fernando Campos, Arquitecte. **Ajuntament de Sant Cugat del Vallès:** Xavier Ludevid, Director d'Urbanisme i projectes / Jordi Porcar, Cap del Padró d'Habitants / Àngel Carrasco, Cap de Cartografia i Cadastre / Fanny Alés, Unitat de Sistemes Informació Geogràfica **Ajuntament de Sant Feliu de Llobregat:** Joan Carles Sallas, Arquitecte en cap del Servei d'Urbanisme, Planejament i Obres / Xavier Vallès, Tècnic de la Unitat Informació de Base **Ajuntament de Sant Joan Despí:** Joan Anton Bruna, Cap Gabinet Alcaldia / Juan Manuel Bermúdez, Cap de Planejament i Disciplina Urbanística / Sofia Casasola, Cap de l'Oficina d'Atenció al Ciutadà **Ajuntament de Sant Just Desvern:** Àngels Ulla, Cap d'Urbanisme, planejament i promoció urbana **Ajuntament de Sant Vicenç dels Horts:** Aïda Cortés, Cap d'Urbanisme **Ajuntament de Santa Coloma de Cervelló:** Anna Martínez Almoril, Alcaldessa / Josep Saura, Arquitecte àrea Urbanisme **Ajuntament de Santa Coloma de Gramenet:** Rosina Vinyes i Ballvé, Assessora de l'alcaldessa en Urbanisme, Habitatge i Espai Públic **Ajuntament de Tiana:** Daniel Farrés Maresch, Arquitecte Municipal **Ajuntament de Torrelles de Llobregat:** Sebastià Guichandut Agüero, Assessor pel municipi de Torrelles a l'AMB / Oleguer Gelpi, Arquitecte municipal **Ajuntament de Viladecans:** Enric Serra, Director Àrea Planificació Territorial **Institut d'Estudis Regionals i Metropolitans de Barcelona:** Ricard Gomà, Director / Juan Carlos Migoya Martínez, Gerent / Sergio Porcel, Cap de l'Àrea de Cohesió Social i Urbana / Fernando Antón Alonso, Sociòleg IERMB **Observatori de l'Habitatge de Barcelona:** Anna Vergés Parisi, Directora executiva de l'OHB / Carles Donat Muñoz, Cap de projectes de l'OHB **Metròpolis** Eugeni Villalbí, project officer **Master de Sistemes d'Informació Geogràfica de la Fundació UPC:** Ernest Redondo, Professor / Francesc Valls, Professor / Mónica Copaja Alegre, Técnica / Guillem herrera Massaveu, Tècnic **Àrea de Presidència de l'AMB:** Inés Garriga, Cap de Gabinet / Conxi Pont, economista **Àrea de Desenvolupament de Polítiques Urbanístiques de l'AMB:** Xavier Alarcón Carbó, Cap de Servei d'Informació i Estudis Territorials de l'AMB / Ernest Ruiz Almar, Cap de Secció d'Estudis Territorials de l'AMB / Xavier Mariño, Cap del Servei de Redacció del Pla Director de l'AMB / Ramon Sisó Almirall, Arquitecte Servei de Redacció del Pla Director de l'AMB / Alexandra Quesada Serrano, Arquitecte Servei de Redacció del Pla Director de l'AMB **Àrea de Desenvolupament Social i Econòmic de l'AMB:** Héctor Santcovsky, Director/ Guillem Espriu, Coordinador de polítiques socials / Jose Luis Haro, Responsable de programes d'economies locals emergents de l'AMB. **Àrea Internacional de l'AMB:** Oriol Illa, Director, Xavier Tiana, Coordinador.

AMB Planificació Estratègica

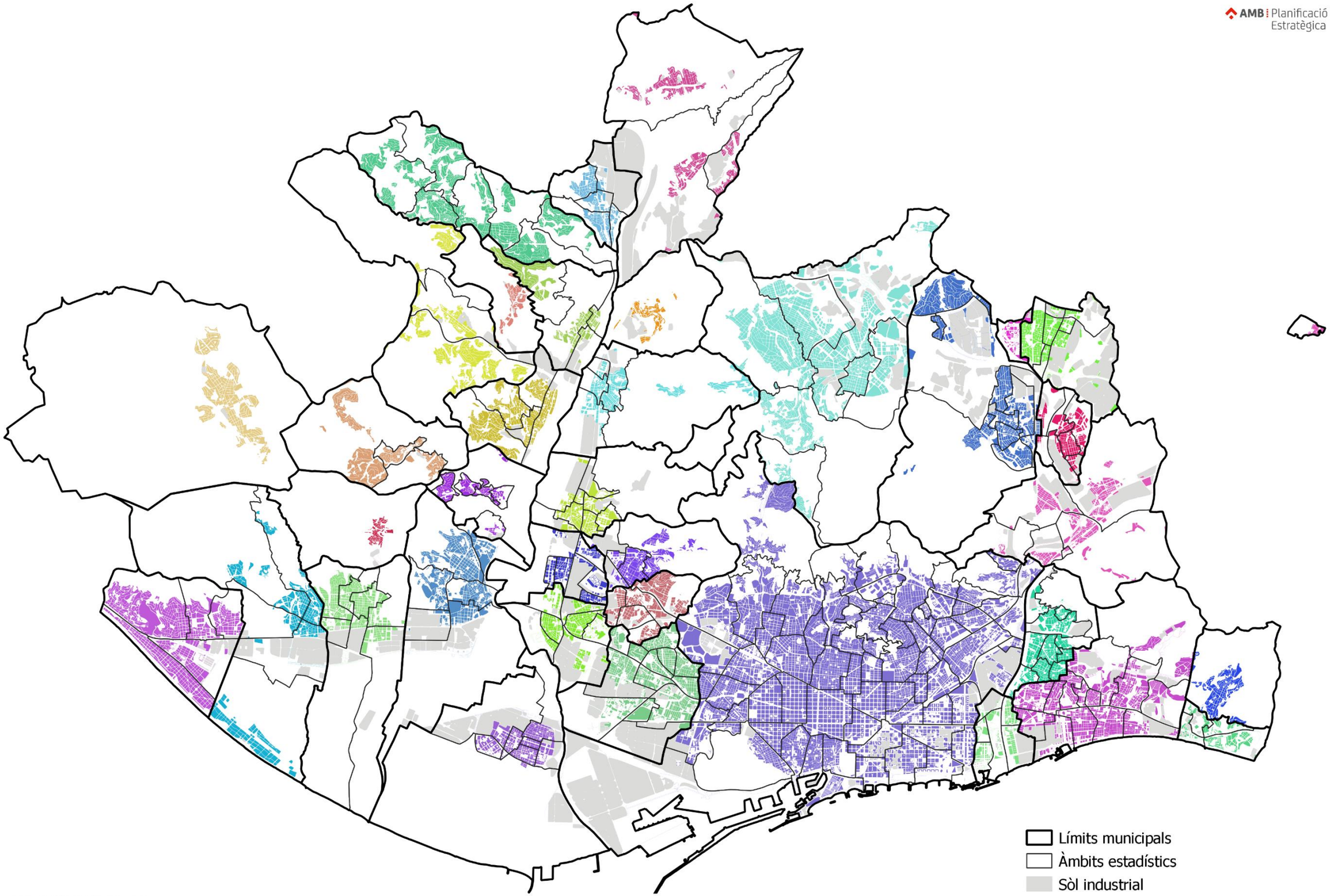

PROPOSTA D'ÀMBITS ESTADÍSTICS

DADES: Proposta Àmbits estadístics metropolitans. Font: elaboració pròpia a partir de l'agurpació de barris de l'estudi "Elaboració del Mapa de Barris i de les àrees estadístiques de referència" (IERMB, 2016) i consens amb cada un dels municipis metropolitans, 2020.
DESCRIPCIÓ: El mapa mostra el proposta d'Àmbits estadístics metropolitans per cada municipi del territori metropolità.

2 0 2 4 km

3. LA COMPROVACIÓ MITJANÇANT INDICADORS DIVERSOS

Per tal de validar i comprovar tècnicament a nivell funcional la present delimitació, s'ha utilitzat com a test **un sistema d'indicadors que demostrarien el bon funcionament de la delimitació** si els resultats que mostra son coherents i acurats, el que es pot comprovar mitjançant la comparació amb altres delimitacions o altres vies.

El marc utilitzat per a aquesta prova ha estat el càlcul de diversos indicadors que podem agrupar seguint l'estructura temàtica proposada per **l'associació Metròpolis.**

També, per a les qüestions relacionades amb l'accessibilitat s'ha utilitzat una aproximació metodològica a **"la ciutat dels 15 minuts"** proposada per l'Ajuntament de París i elaborada la Càtedra d'Emprenedoria, Territori i Innovació (ETI) de la Sorbonne. **Aquesta forma d'ordenació pretén estructurar la ciutat en àmbits d'accessibilitat a diferents serveis en un radi caminable de 15 minuts.**

Entre aquests serveis es compten: els que fan referencia a habitar, aprovisionar-se, estar en forma i sà, aprendre, treballar, realitzar-se i relaxar-se.

3. LA COMPROVACIÓ MITJANÇANT INDICADORS DIVERSOS

Metròpolis és una **xarxa mundial de les grans ciutats i àrees metropolitanes** on comparteixen les seves experiències i aborden qüestions que els hi afecten.

Amb l'objectiu de crear una plataforma de coneixement amb dades comparables, Metròpolis, amb l'ajuda de la London School of Economics, ha definit un conjunt de **38 indicadors** i que s'agrupen sota les **6 temàtiques** següents:

metropolis

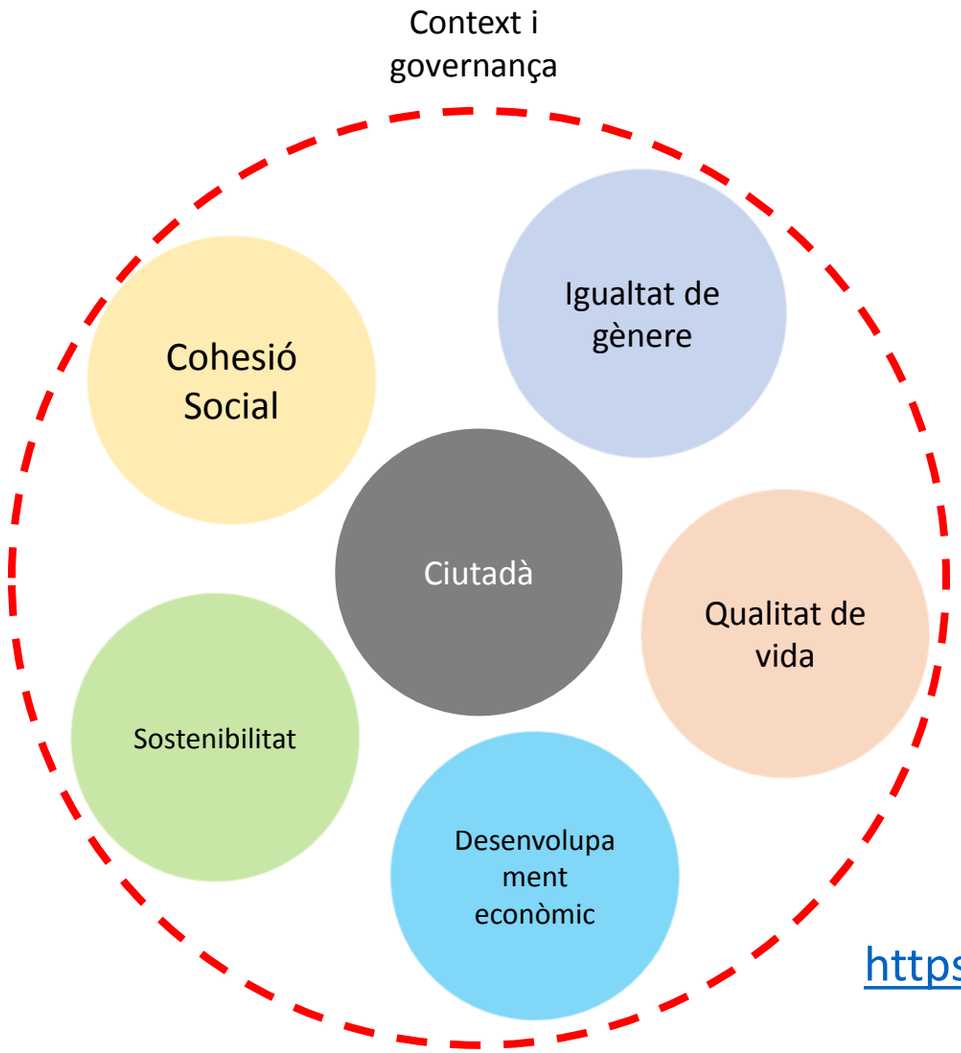

https://indicators.metropolis.org/

3. LA COMPROVACIÓ MITJANÇANT INDICADORS DIVERSOS

El repte principal pel càlcul d'indicadors per àmbits estadístics metropolitans és **traslladar les dades socioeconòmiques disponibles** a nivell de **secció censal** a **àmbits estadístics** metropolitans.

Seguint el mètode d'interpolació utilitzat per l'IERMB, la dada de la secció censal (dada font) es reparteix entre les parcel·les que en formen part. El factor de conversió és la superfície residencial (m^2) de cada parcel·la en relació la superfície residencial de la secció censal a la qual pertany (scr/scr_sc). Posteriorment, s'agrupen les dades de les parcel·les en funció de l'àmbit estadístic metropolità del qual en forma part.

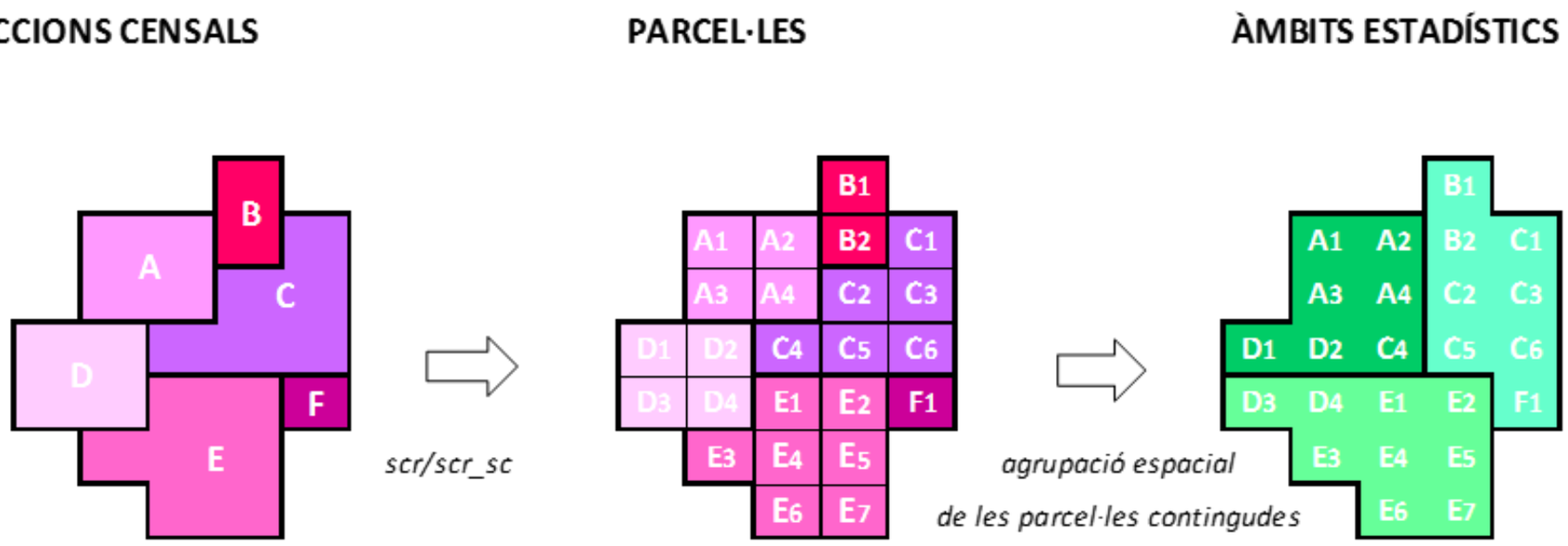

$$dada\ interpolada = \frac{(dada\ font\ *\ scr)}{scr_sc}$$

A, B, C ...: dada secció censal (p.ex. Població)

scr: superfície residencial de la parcel·la

scr_sc: superfície residencial de la secció censal

AMB Planificació Estratègica

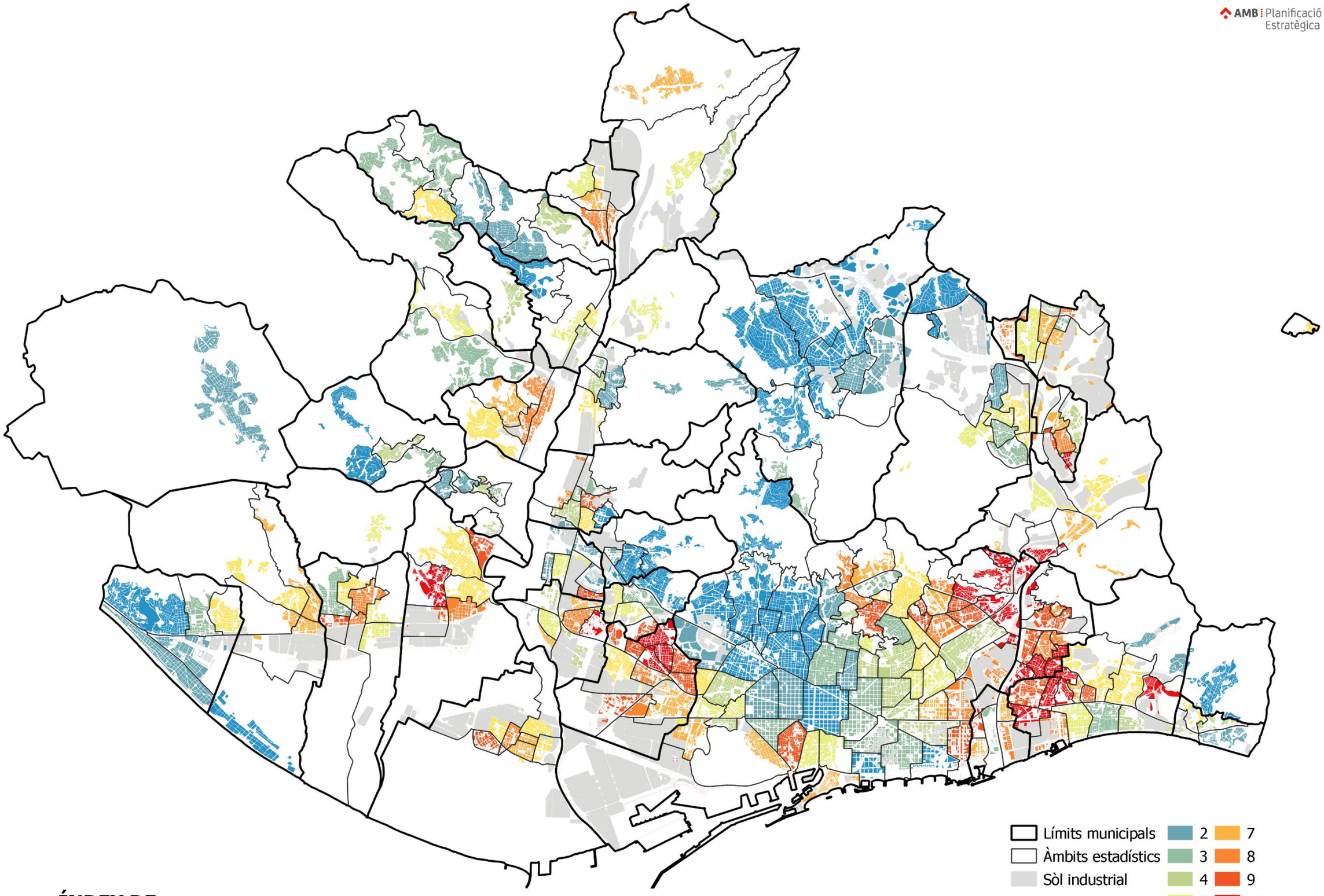

ÍNDEX DE VULNERABILITAT URBANA, 2017

COHESIÓ SOCIAL

DADES: Índex de Vulnerabilitat Urbana, 2017. Font: IERMB, 2020.

DESCRIPCIÓ: El mapa mostra l'índex de vulnerabilitat urbana resultat de l'anàlisi de la vulnerabilitat social (pobresa, envelliment i immigració estrangera), vulnerabilitat residencial (concentració de població, teixits de risc, degradació residencial) i efectes de la vulnerabilitat urbana (baix atractiu residencial, escassetat de classes mitjanes i efectes de barri) . Els àmbits estadístics metropolitans es classifiquen d'1 a 10, de menys a més vulnerabilitat, essent 1 el 10% dels barris menys vulnerables i 10 el 10% dels barris més vulnerables

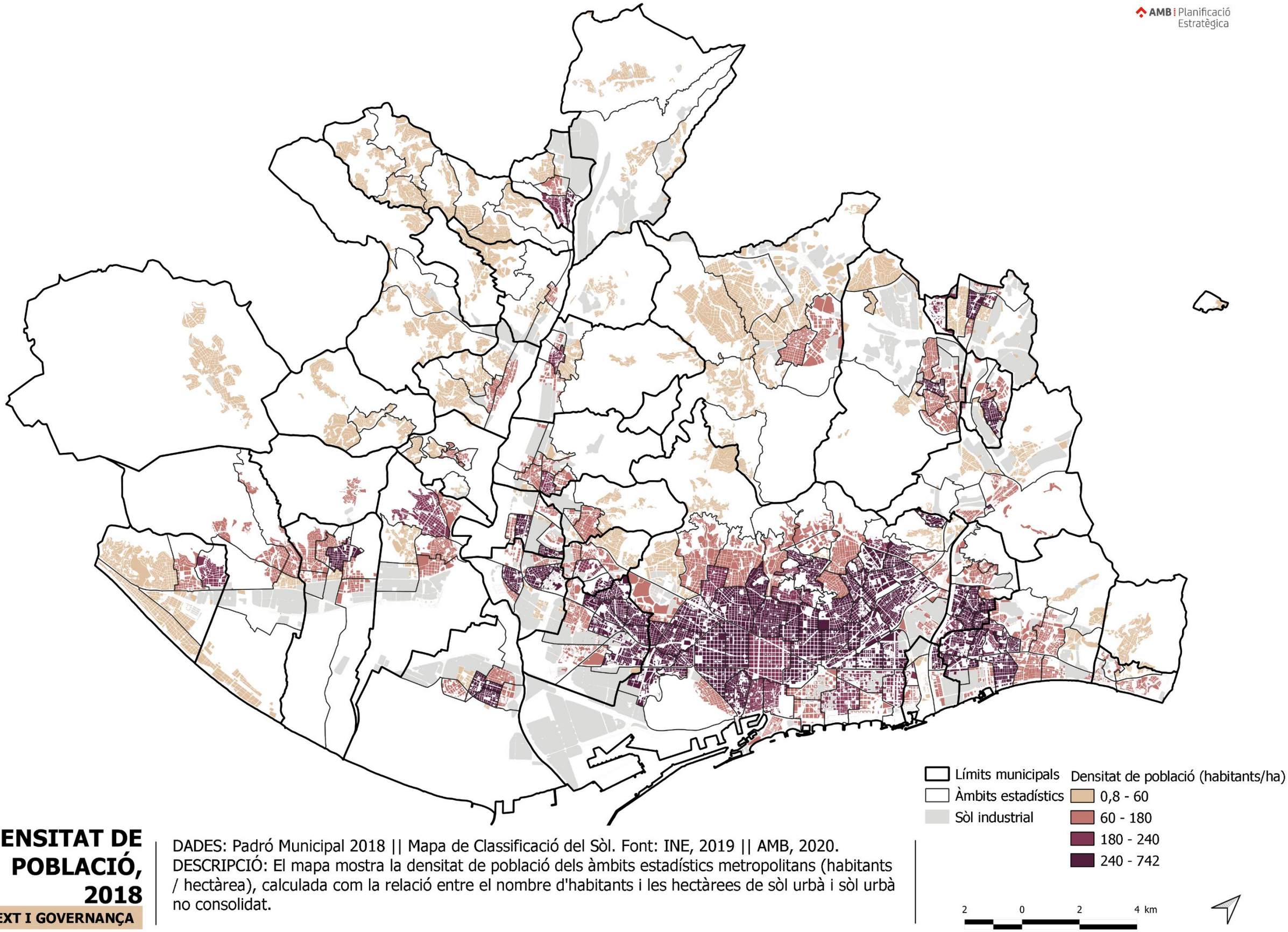

DENSITAT DE POBLACIÓ, 2018

CONTEXT I GOVERNANÇA

DADES: Padró Municipal 2018 || Mapa de Classificació del Sòl. Font: INE, 2019 || AMB, 2020.
DESCRIPCIÓ: El mapa mostra la densitat de població dels àmbits estadístics metropolitans (habitants / hectàrea), calculada com la relació entre el nombre d'habitants i les hectàrees de sòl urbà i sòl urbà no consolidat.

AMB Planificació Estratègica

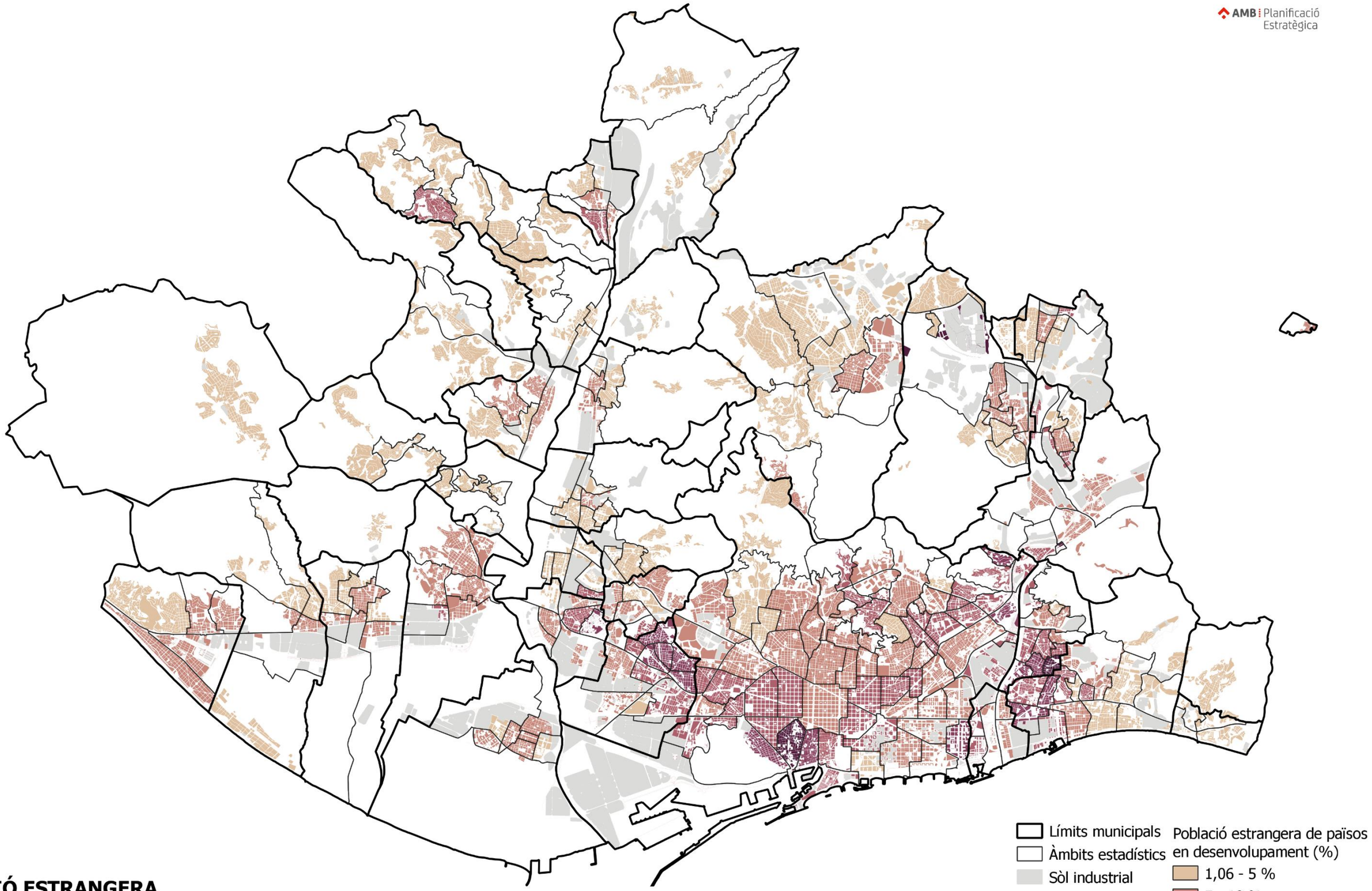

POBLACIÓ ESTRANGERA PROCEDENT DE PAÏSOS EN DESENVOLUPAMENT, 2018

COHESIÓ SOCIAL

DADES: Padró d'habitants, 2018. Font: IERMB a partir d'Idescat, 2020.
DESCRIPCIÓ: El mapa mostra en percentatge (%) la relació de la població estrangera de països en desenvolupament respecte la població total de cada àmbit estadístic metropolità. Els països considerats es poden consultar a https://unstats.un.org/unsd/methodology/m49/ (Grup "developing countries", consultable en la categoria "Developing Regions").

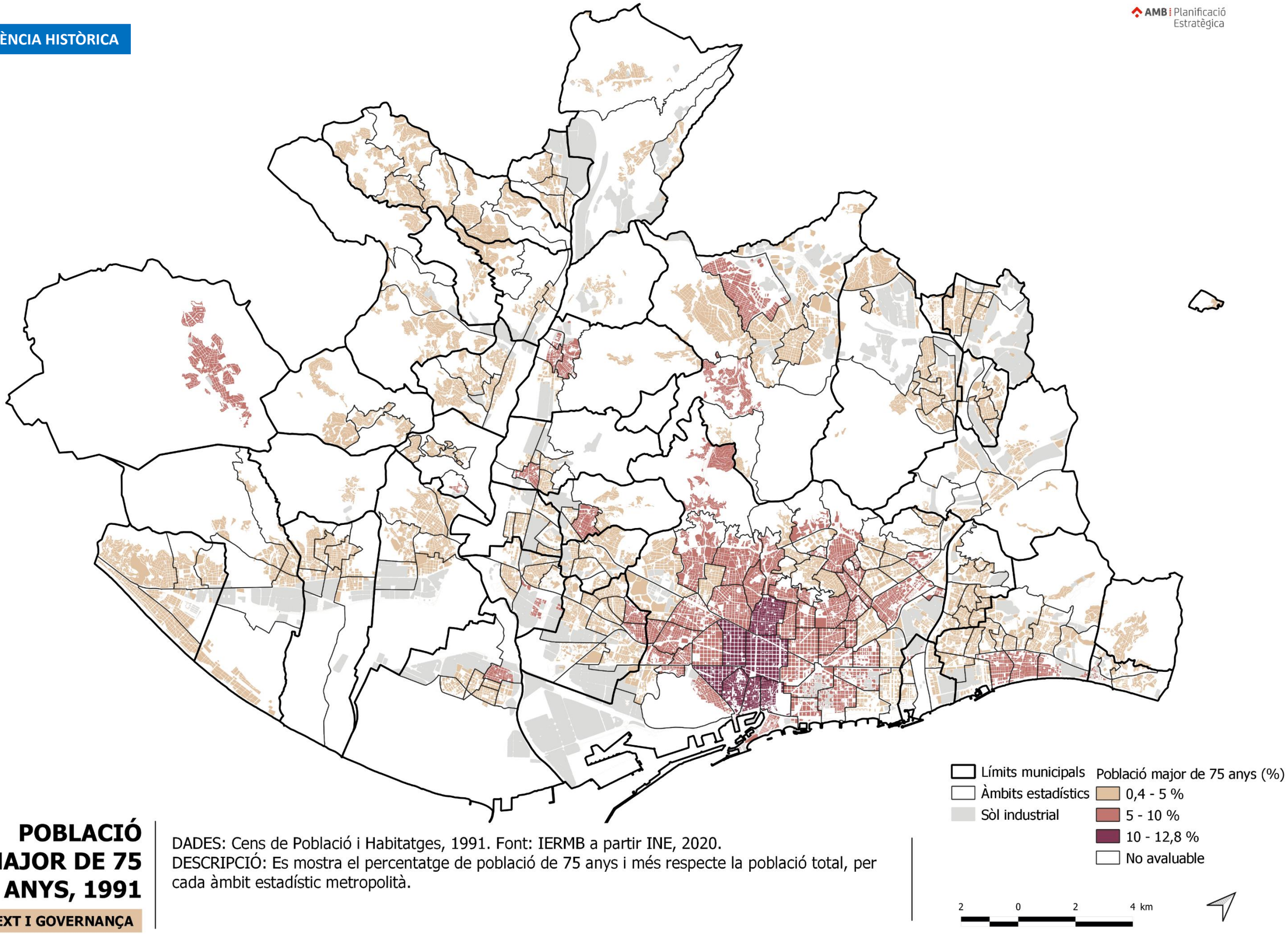

POBLACIÓ MAJOR DE 75 ANYS, 1991

CONTEXT I GOVERNANÇA

DADES: Cens de Població i Habitatges, 1991. Font: IERMB a partir INE, 2020.
DESCRIPCIÓ: Es mostra el percentatge de població de 75 anys i més respecte la població total, per cada àmbit estadístic metropolità.

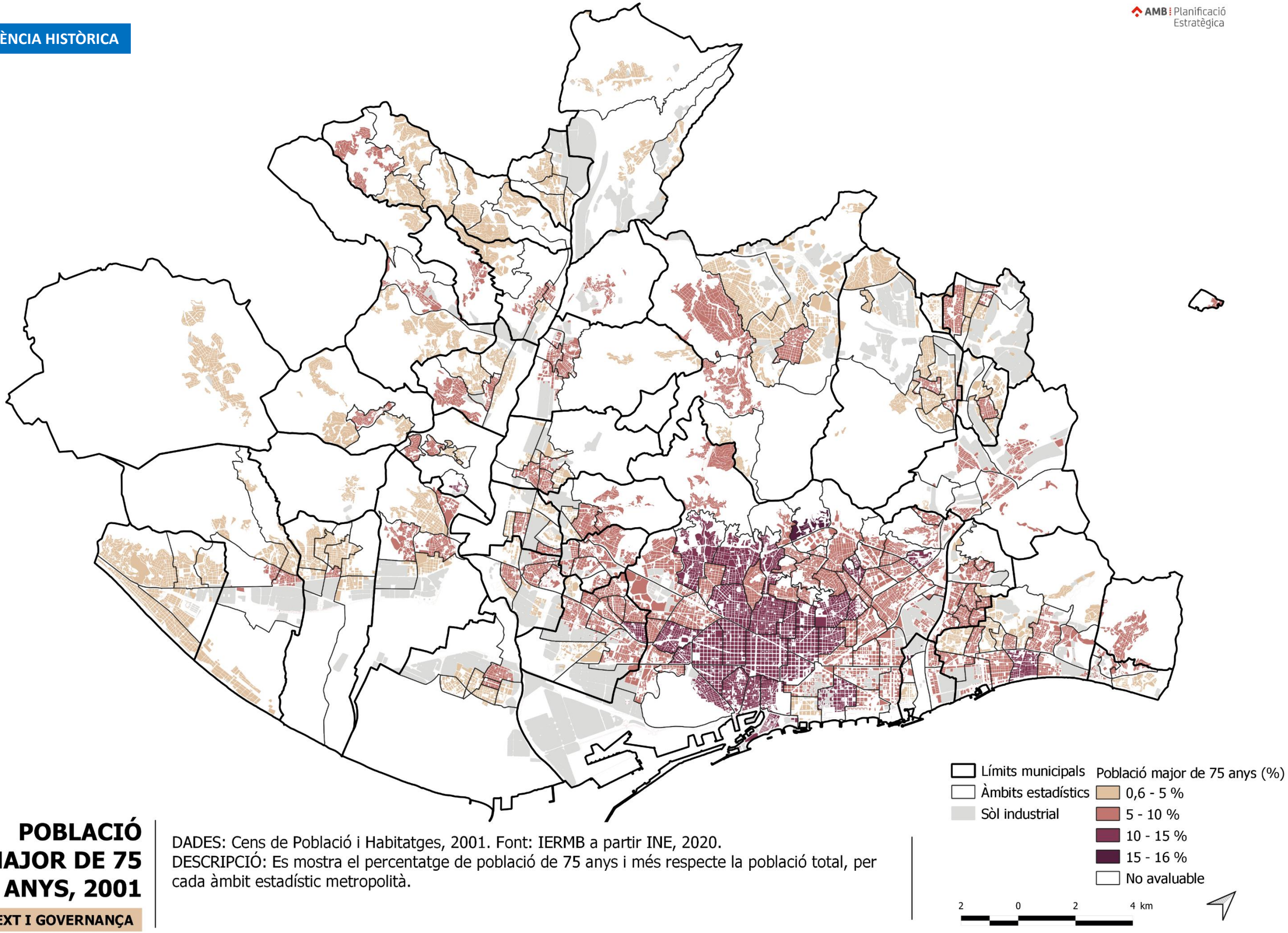

POBLACIÓ MAJOR DE 75 ANYS, 2001

CONTEXT I GOVERNANÇA

DADES: Cens de Població i Habitatges, 2001. Font: IERMB a partir INE, 2020.
DESCRIPCIÓ: Es mostra el percentatge de població de 75 anys i més respecte la població total, per cada àmbit estadístic metropolità.

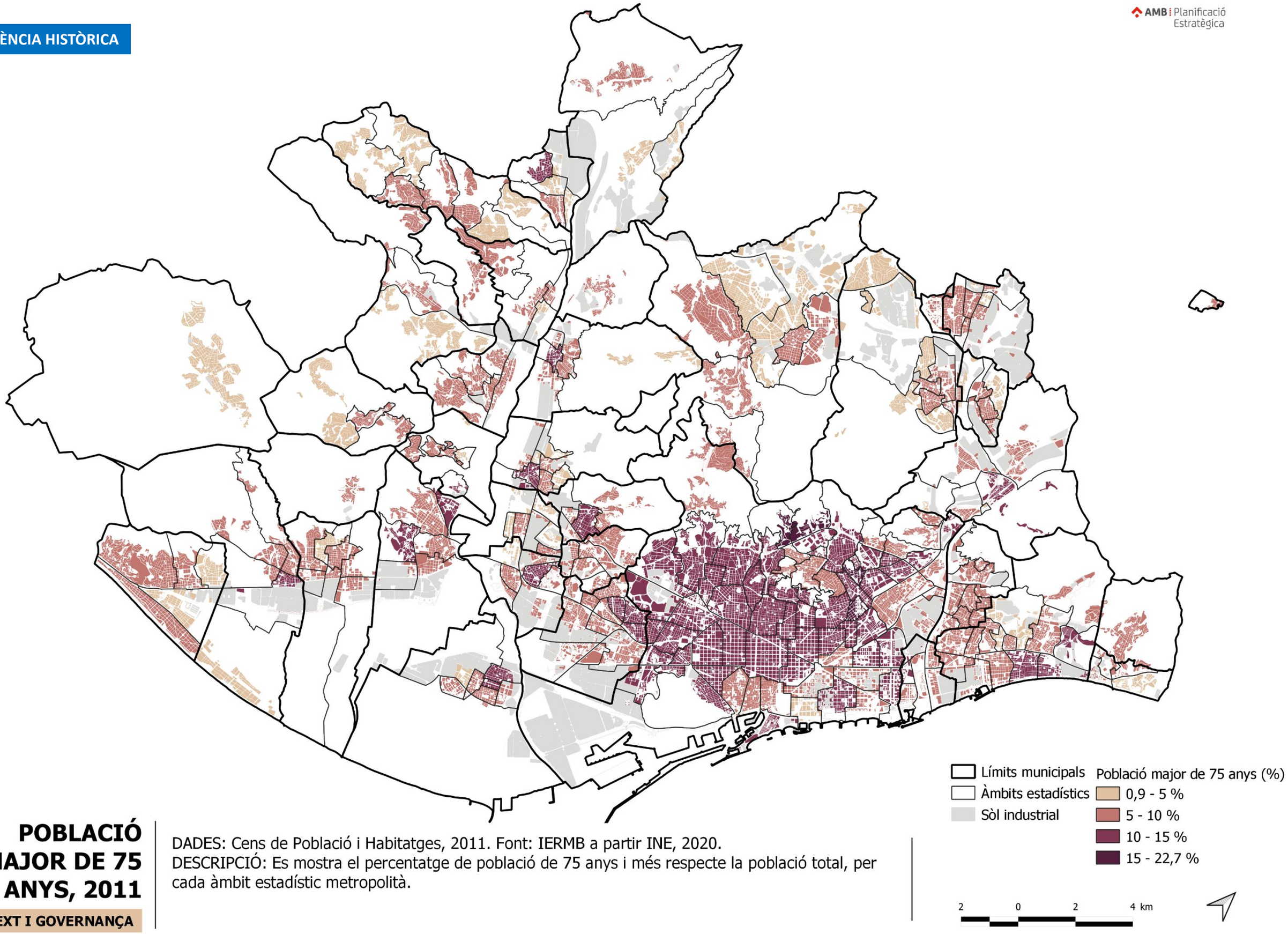

POBLACIÓ MAJOR DE 75 ANYS, 2011

DADES: Cens de Població i Habitatges, 2011. Font: IERMB a partir INE, 2020.
DESCRIPCIÓ: Es mostra el percentatge de població de 75 anys i més respecte la població total, per cada àmbit estadístic metropolità.

AMB Planificació Estratègica

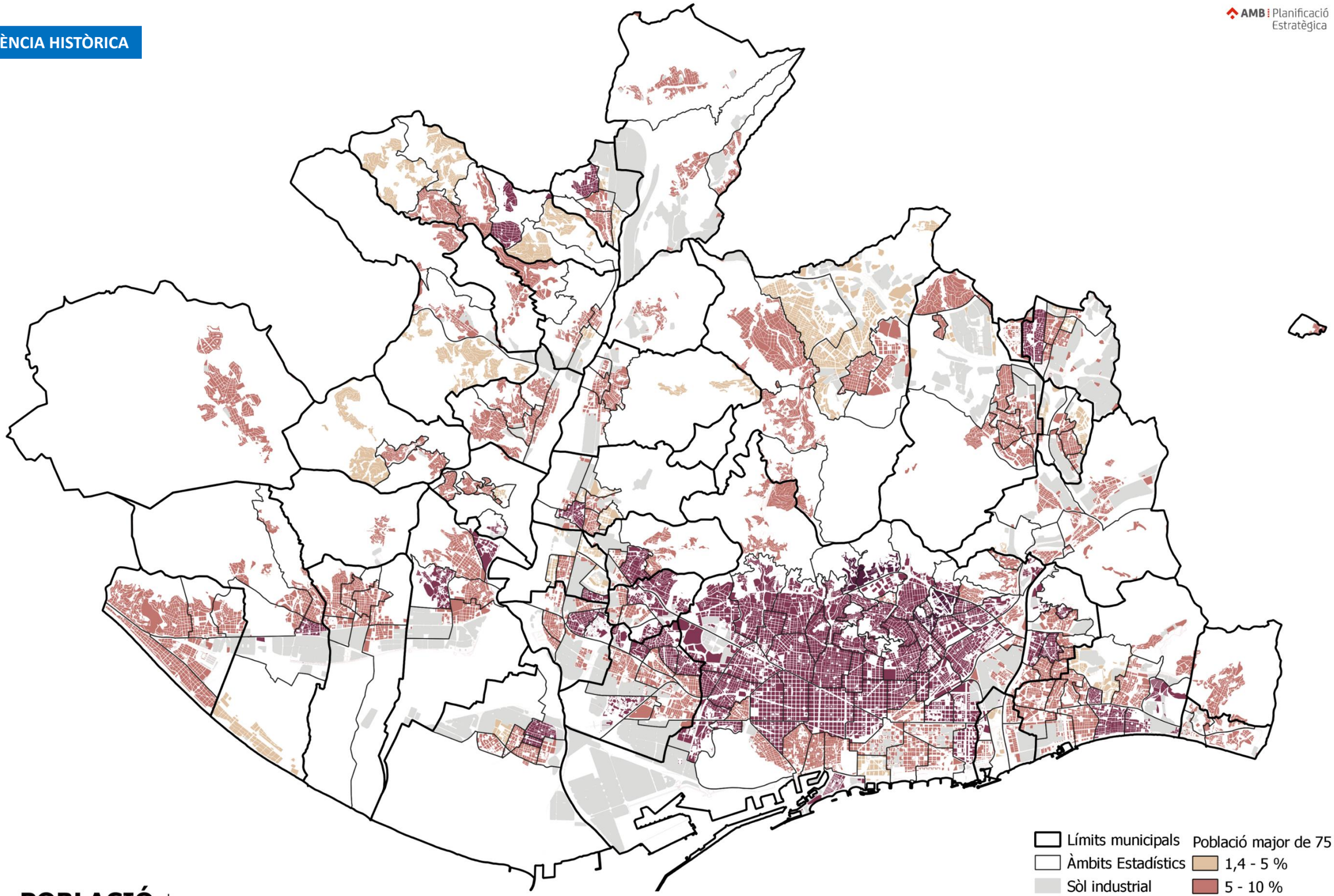

POBLACIÓ MAJOR DE 75 ANYS, 2017

DADES: Padró municipal, 2017. Font: IERMB a partir INE, 2020.
DESCRIPCIÓ: Es mostra el percentatge de població major de 75 anys respecte la població total, per cada àmbit estadístic metropolità.

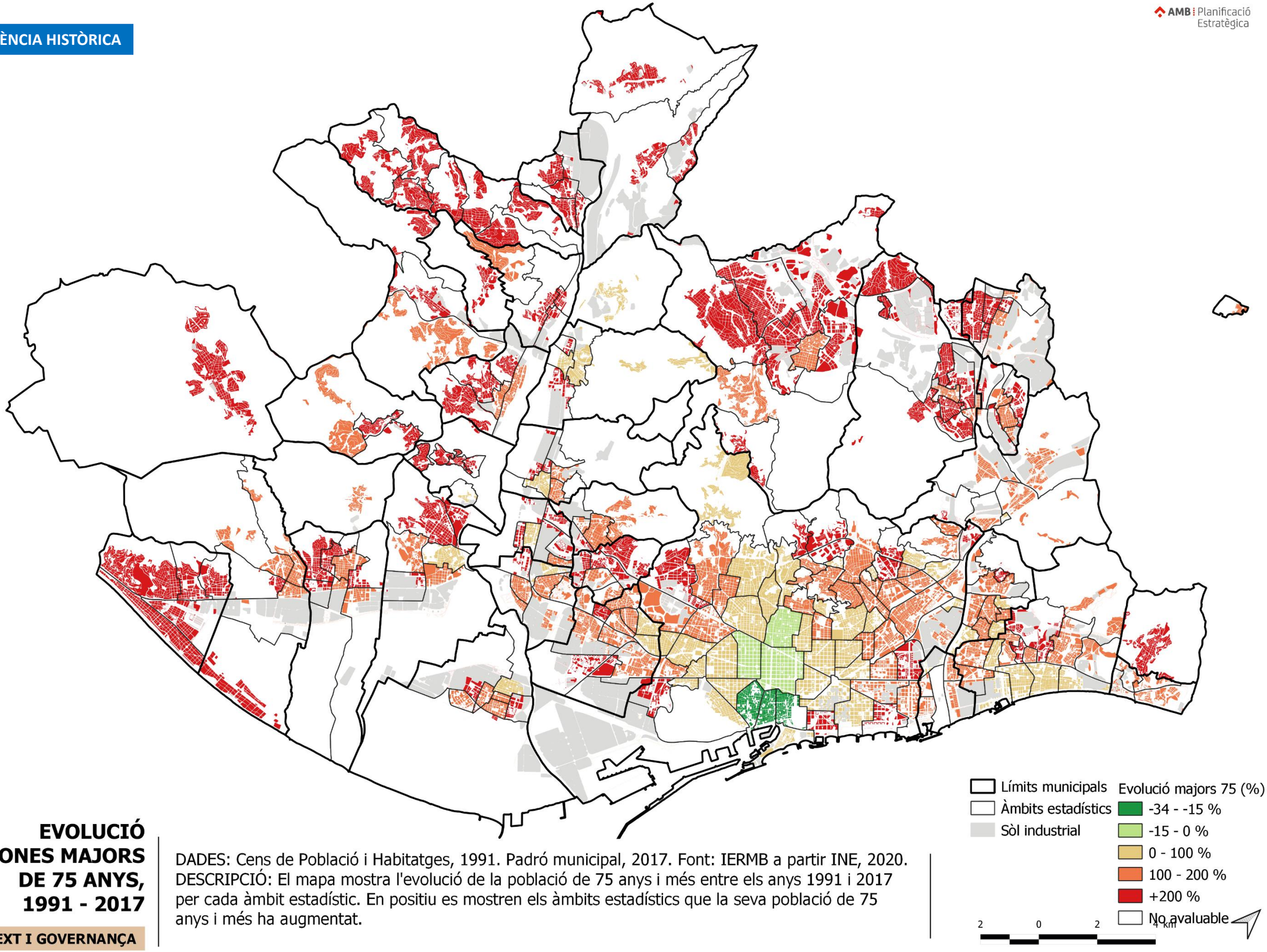

EVOLUCIÓ PERSONES MAJORS DE 75 ANYS, 1991 - 2017

CONTEXT I GOVERNANÇA

DADES: Cens de Població i Habitatges, 1991. Padró municipal, 2017. Font: IERMB a partir INE, 2020.
DESCRIPCIÓ: El mapa mostra l'evolució de la població de 75 anys i més entre els anys 1991 i 2017 per cada àmbit estadístic. En positiu es mostren els àmbits estadístics que la seva població de 75 anys i més ha augmentat.

CIUTAT DELS 15 MINUTS

AMB Planificació Estratègica

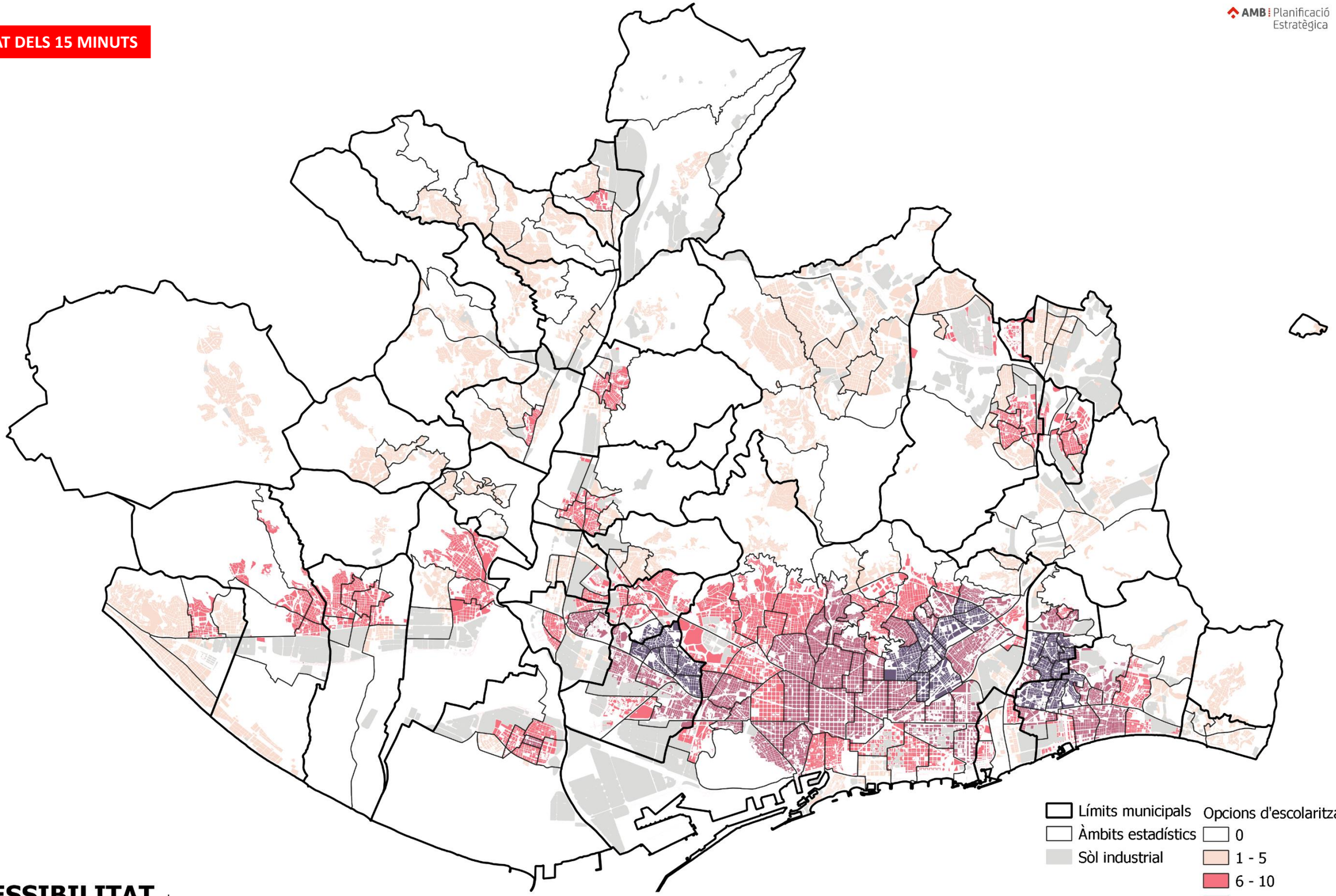

ACCESSIBILITAT A ESCOLES I INSTITUTS, 2019

QUALITAT DE VIDA

DADES: Base cartogràfica d'equipaments de l'AMB, 2019. Font: Institut d'Estudis Metropolitans de Barcelona, 2020.

DESCRIPCIÓ: Es mostra, per cada àmbit estadístic metropolità, la mitjana del nombre d'equipaments educatius de formació obligatòria que estan disponibles per cada nen/a de 3 a 16 anys en un radi de 700 metres respecte la seva residència.

AMB Planificació Estratègica

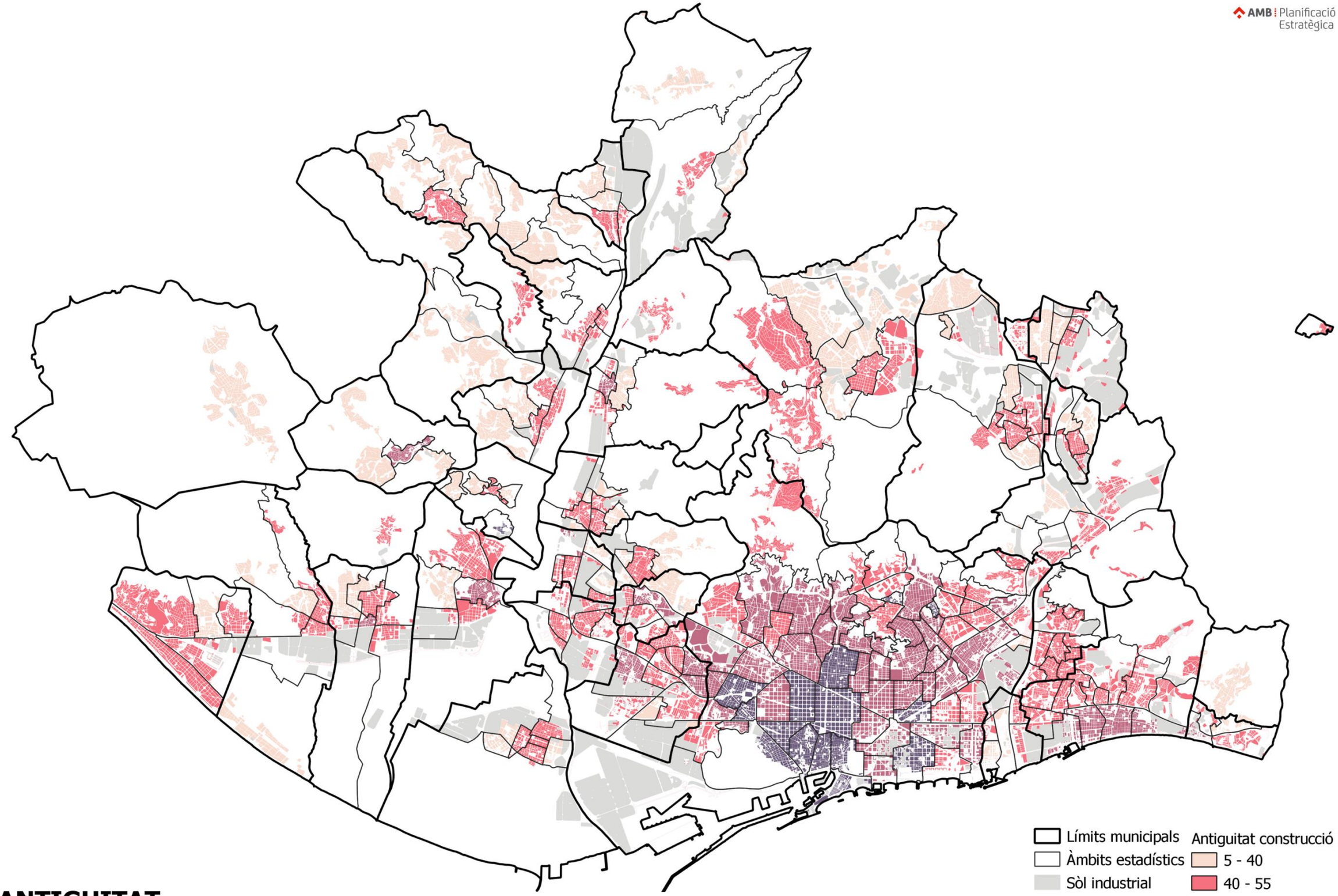

ANTIGUITAT CONSTRUCCIÓ, 2018

QUALITAT DE VIDA

DADES: Cadastre 2018 dels municipis de l'AMB. Font: Direcció General del Cadastre, 2019.
DESCRIPCIÓ: El mapa mostra l'antiguitat mitjana, en anys, de les construccions classificades com a residencials de cada àmbit estadístic metropolità.

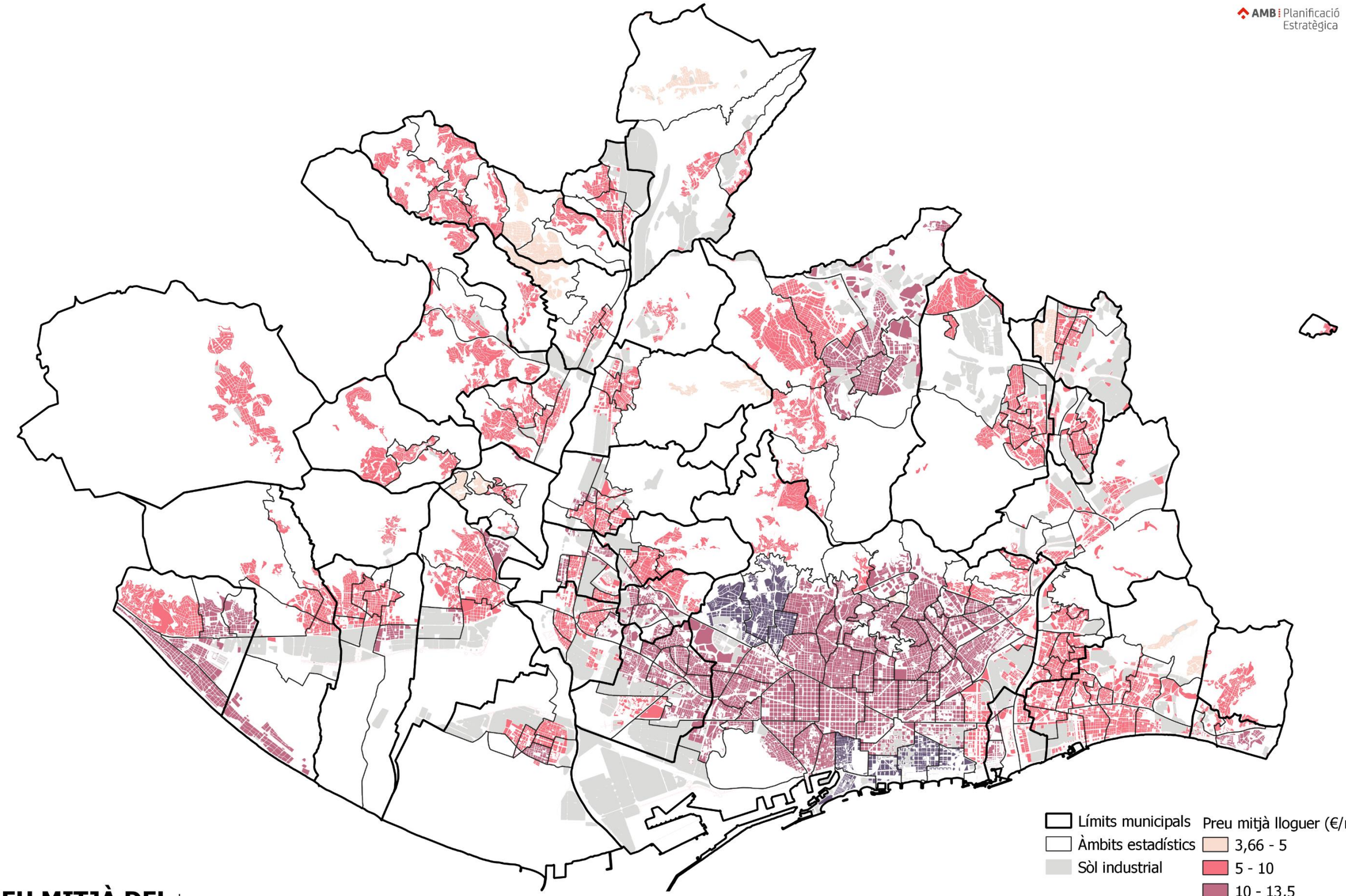

PREU MITJÀ DEL LLOGER (€/m2), 2018

QUALITAT DE VIDA

DADES: Índice de alquiler de la vivienda, 2018. Font: Ministeri de Transport, Mobilitat i Agenda Urbana, 2020.
DESCRIPCIÓ: El mapa mostra el preu mig de lloguer de l'habitatge, en euros per metre quadrat, de cada àmbit estadístic metropolità.

CIUTAT DELS 15 MINUTS

AMB Planificació Estratègica

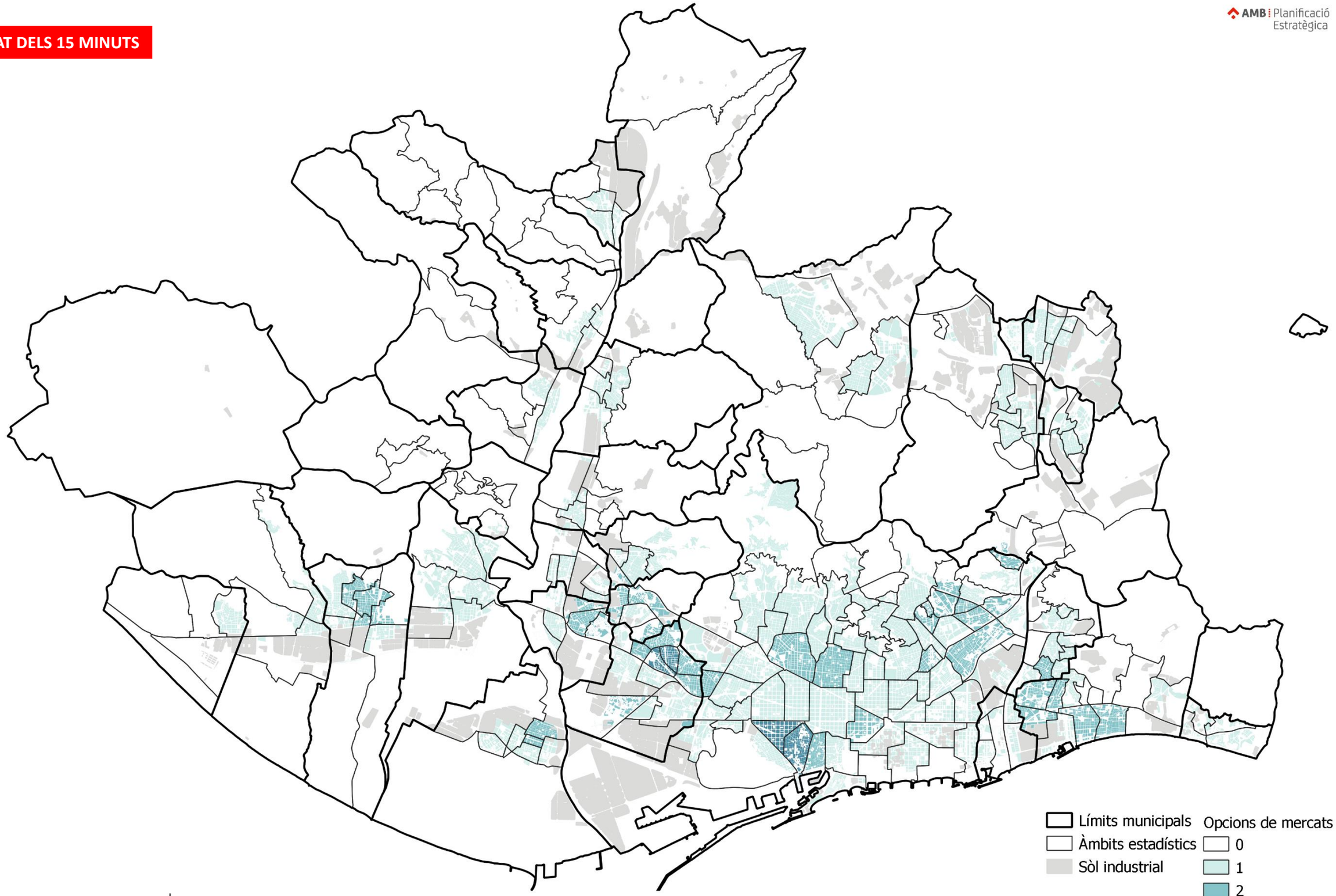

ACCESSIBILITAT A MERCATS, 2019

DESENVOLUPAMENT ECONÒMIC

DADES: Base cartogràfica d'equipaments de l'AMB, 2019. Font: Institut d'Estudis Metropolitans de Barcelona, 2020.
DESCRIPCIÓ: El mapa mostra, per cada àmbit estadístic metropolità, la mitjana de mercats disponibles per cada habitant de l'àmbit en un radi de 700 metres de la seva residència.

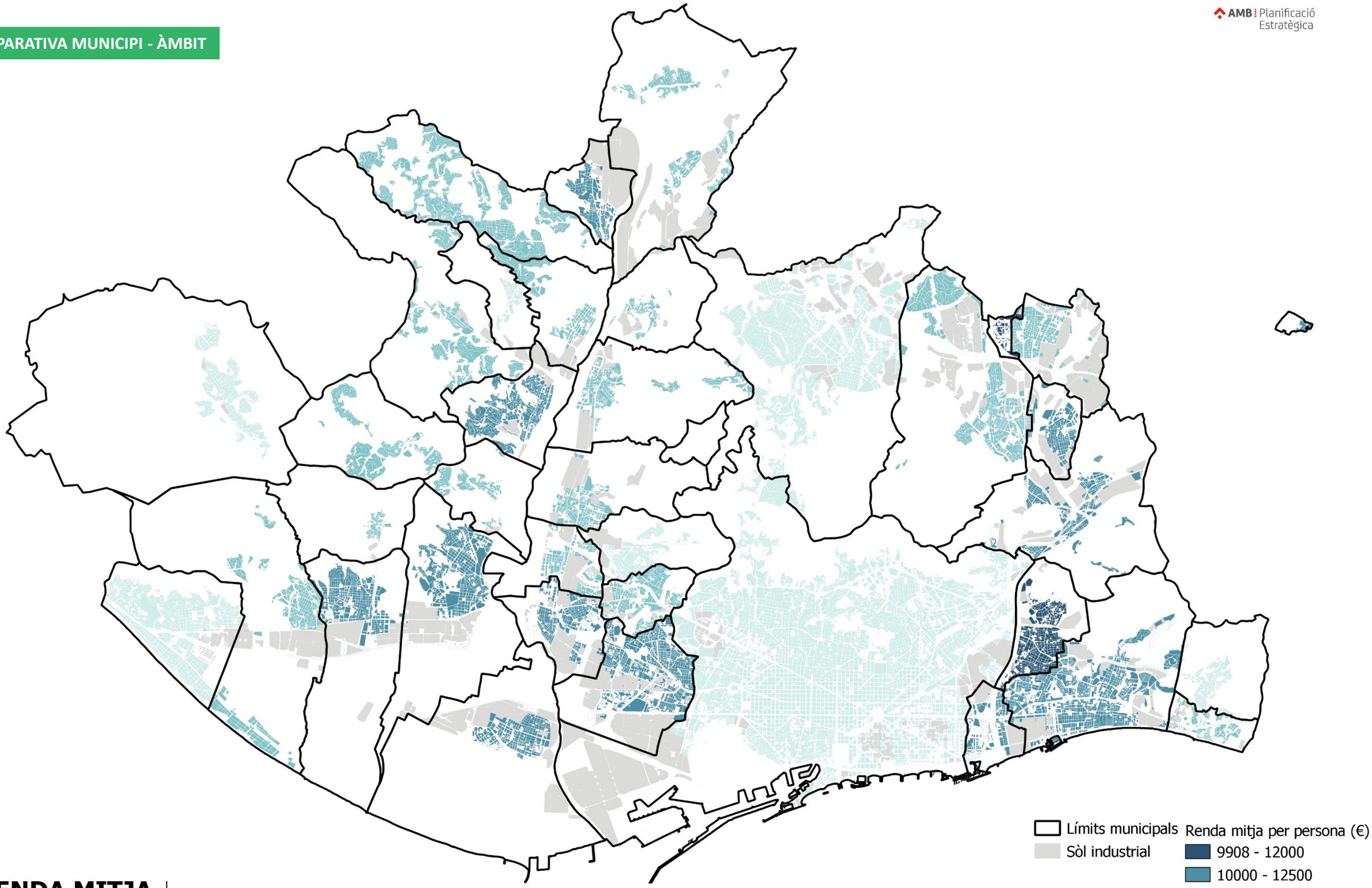

RENDA MITJA PER PERSONA, 2017

DESENVOLUPAMENT ECONÒMIC

DADES: Atles de distribució de la renda a les llars, 2017. Font: INE, 2020.
DESCRIPCIÓ: El mapa mostra la renda mitja per persona (€/persona) per cada municipi metropolità.

COMPARATIVA MUNICIPI - ÀMBIT

AMB Planificació Estratègica

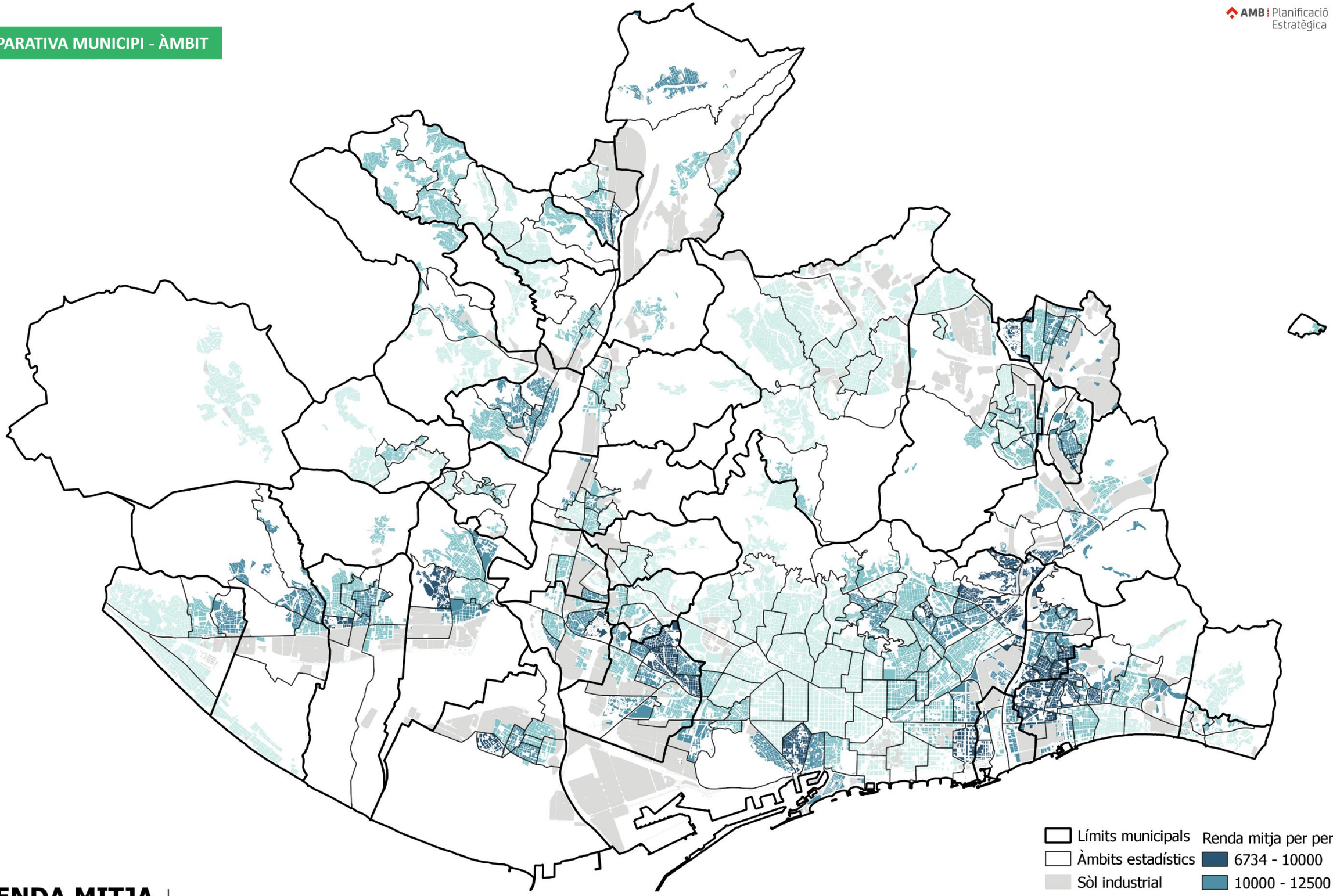

RENDA MITJA PER PERSONA, 2017

DESENVOLUPAMENT ECONÒMIC

DADES: Atles de distribució de la renda a les llars, 2017. Font: INE, 2020.
DESCRIPCIÓ: El mapa mostra la renda mitja per persona (€/persona) per cada àmbit estadístic metropolità.

AMB Planificació Estratègica

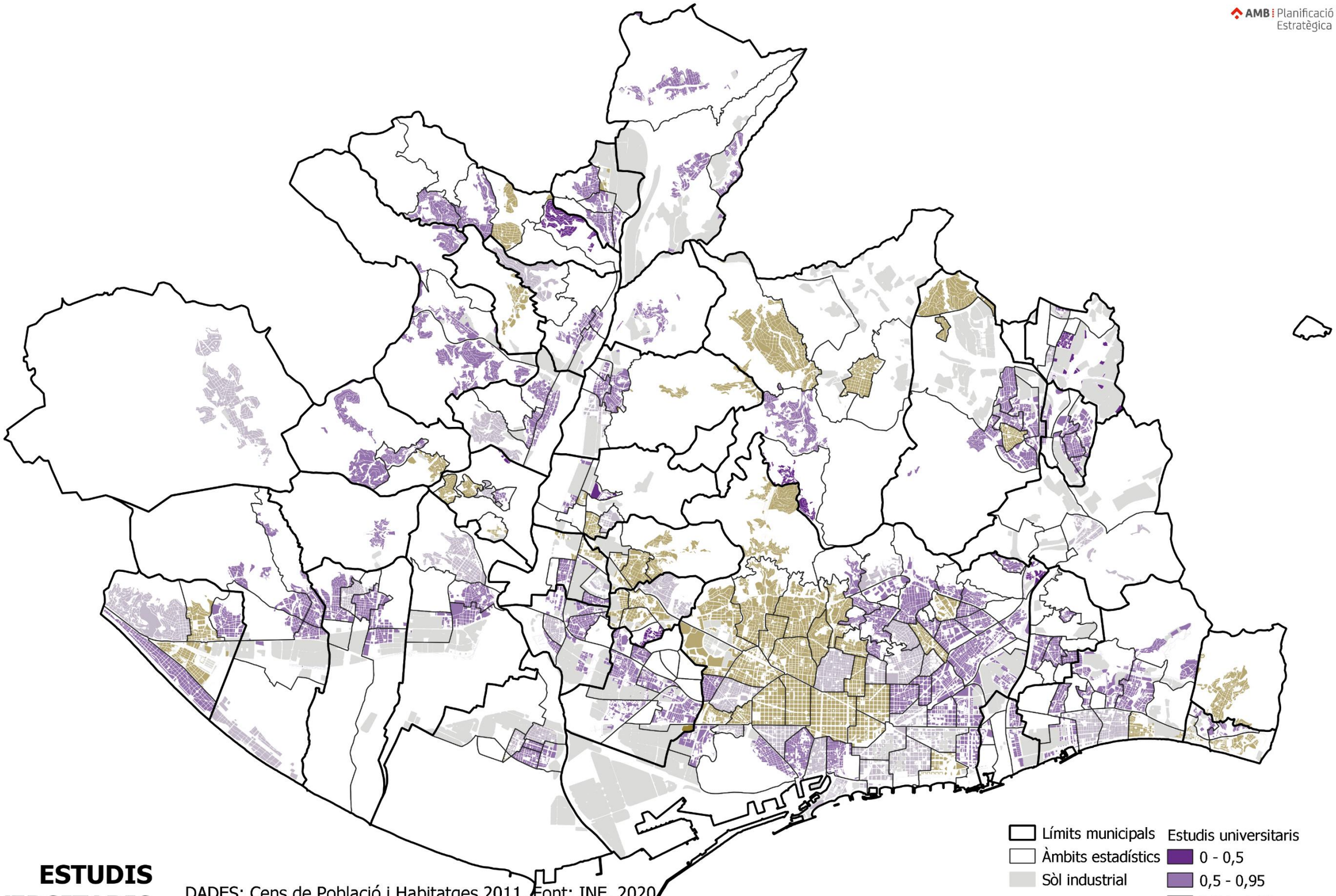

ESTUDIS UNIVERSITARIS PER GÈNERE, 2011

IGUALTAT DE GÈNERE

DADES: Cens de Població i Habitatges 2011. Font: INE, 2020.
DESCRIPCIÓ: El mapa mostra la diferència de població major d'edat amb estudis universitaris per gènere per cada àmbit estadístic. Els àmbits estadístics que presenten valors <1 són els àmbits on les dones presenten un percentatge d'estudis universitaris superior a la dels homes. En canvi, els valors > 1 són àmbits on els homes tenen un % de població amb estudis universitaris superior al de les dones. Els àmbits situats al voltant d'1 es consideren que presenten un percentatge similar.

CIUTAT DELS 15 MINUTS

COMPARATIVA MUNICIPI - ÀMBIT

AMB Planificació Estratègica

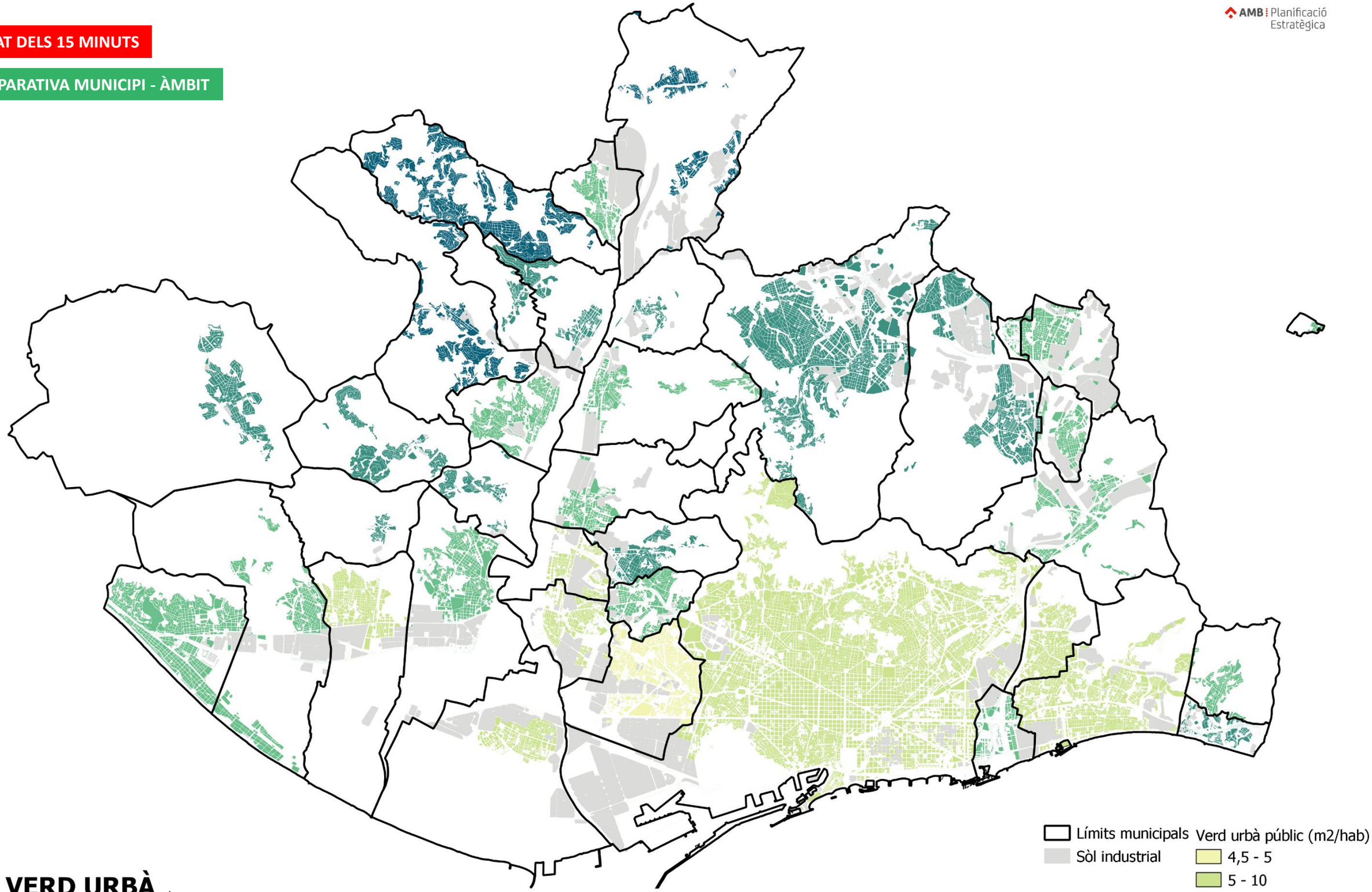

VERD URBÀ PÚBLIC, 2019

SOSTENIBILITAT

DADES: NDVI. Font: ICGC, 2019 | Mapa de Classificació i de Qualificació del Sòl. Font: AMB, 2019.
DESCRIPCIÓ: Es mostren els m2 de verd urbà per habitant disponibles en un radi de 700 metres respecte la seva residència. El verd urbà s'ha acotat a partir d'un valor de NDVI superior a 0.4, del Mapa de Classificació del Sòl de l'AMB (sòl urbà i sòl urbà no consolidat) i el Mapa de Qualificació del Sòl de l'AMB (sistema de zones verdes, sistema hídric i arbrat viari).

CIUTAT DELS 15 MINUTS

COMPARATIVA MUNICIPI - ÀMBIT

AMB Planificació Estratègica

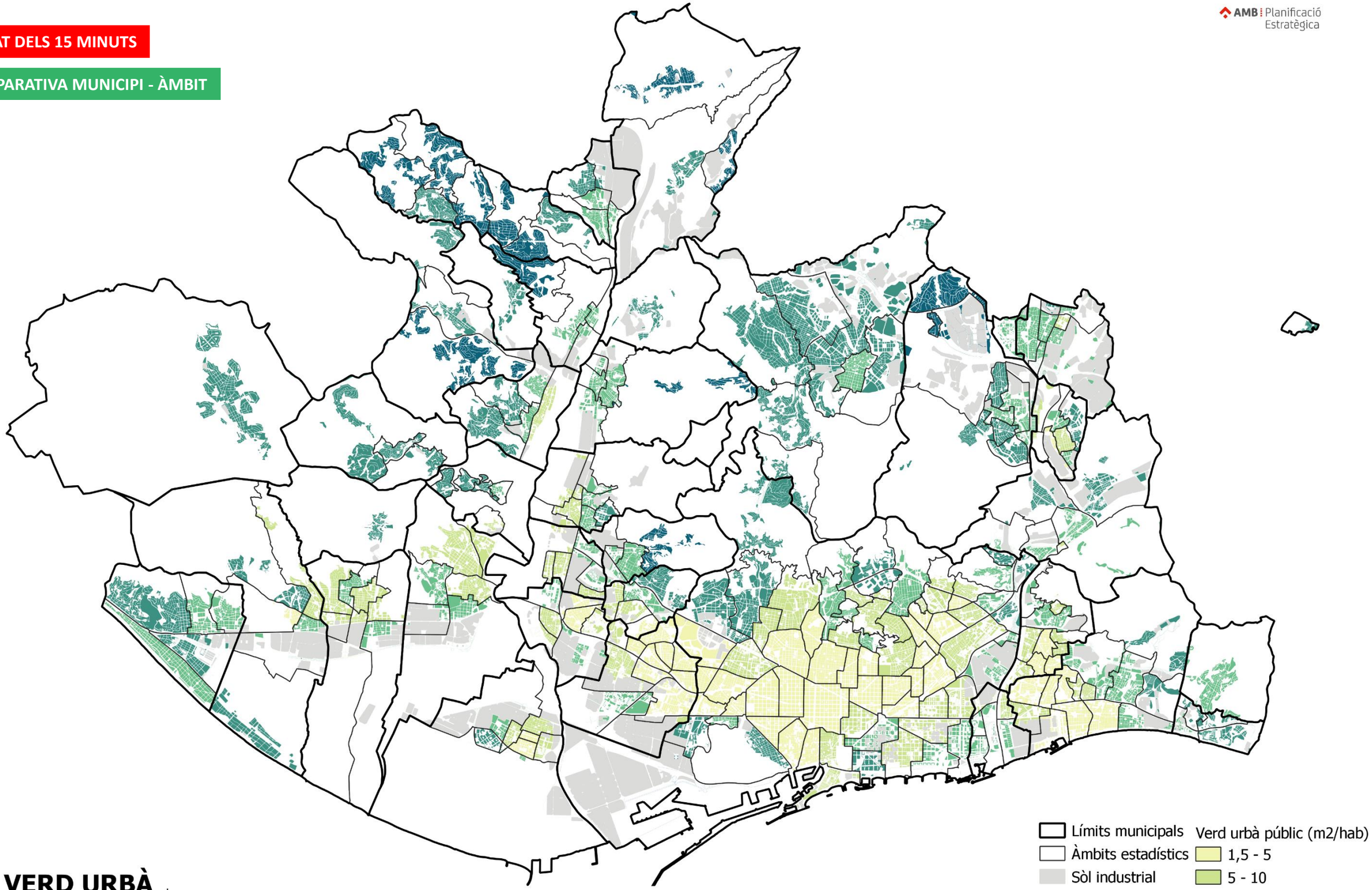

VERD URBÀ PÚBLIC, 2019

SOSTENIBILITAT

DADES: NDVI. Font: ICGC, 2019 | Mapa de Classificació i de Qualificació del Sòl. Font: AMB, 2019.
DESCRIPCIÓ: Es mostren els m2 de verd urbà per habitant disponibles en un radi de 700 metres respecte la seva residència. El verd urbà s'ha acotat a partir d'un valor de NDVI superior a 0.4, del Mapa de Classificació del Sòl de l'AMB (sòl urbà i sòl urbà no consolidat) i el Mapa de Qualificació del Sòl de l'AMB (sistema de zones verdes, sistema hídric i arbrat viari).

ANNEX: LA DEMILITACIÓ DELS ÀMBITS ESTADÍSTICS METROPOLITANS MUNICIPI A MUNICIPI

BADALONA

PROPOSTA ÀMBITS ESTADÍSTICS METROPOLITANS

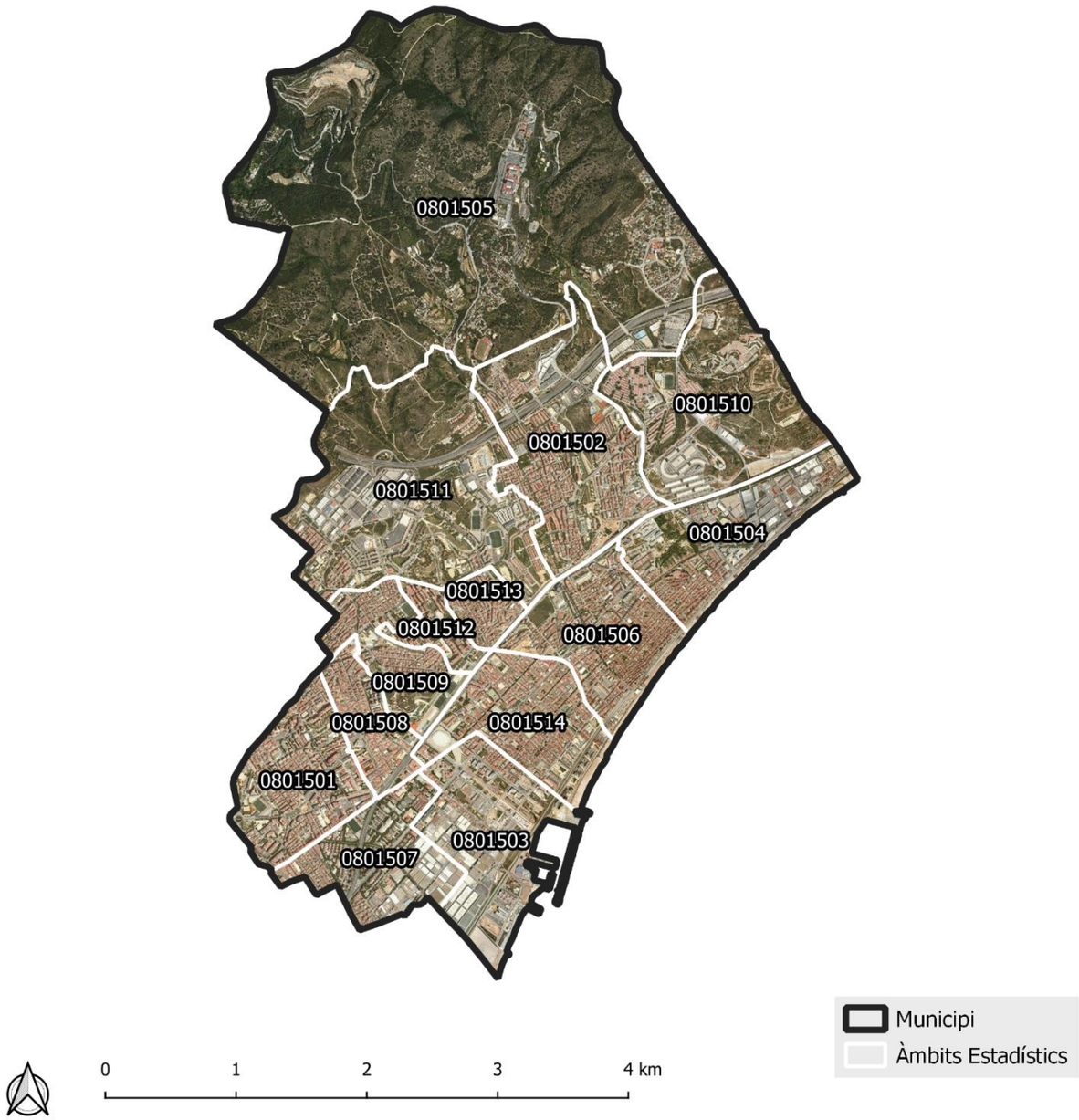

Codi	Àmbits estadístics	Població 2018
0801501	Sant Antoni de Llefià, Sant Joan de Llefià, Sant Mori de Llefià	42848
0801502	Bonavista, Bufalà, Morera	22102
0801503	Gorg, La Mora	7563
0801504	Canyadó, Casagemes, Manresa	11473
0801505	Canyet, Mas Ram, Pomar de Dalt	1220
0801506	Centre, Coll i Pujol, Dalt de la Vila	15798
0801507	Artigas, Congrés, El Remei, Sant Roc	21477
0801508	La Salut	18452
0801509	La Pau, Lloreda, Sistrells	13113
0801510	Les Guixeres, Pomar	4681
0801511	Montigalà, Puigfred	15651
0801512	Nova Lloreda	10135
0801513	Sant Crist de Can Cabanyes	9996
0801514	Can Claris, Progrés, Raval	23232

Nota: els límits municipals que es mostren els mapes adjunts són resultat de l'agregació de les seccions censals (INE, 2016). Son a títol informatiu

BADIA DEL VALLÈS

PROPOSTA ÀMBITS ESTADÍSTICS METROPOLITANS

Codi	Àmbits estadístics	Població 2018
0890401	Badia del Vallès	13417

Nota: els límits municipals que es mostren els mapes adjunts són resultat de l'agregació de les seccions censals (INE, 2016). Son a títol informatiu

BARBERÀ DEL VALLÈS

PROPOSTA ÀMBITS ESTADÍSTICS METROPOLITANS

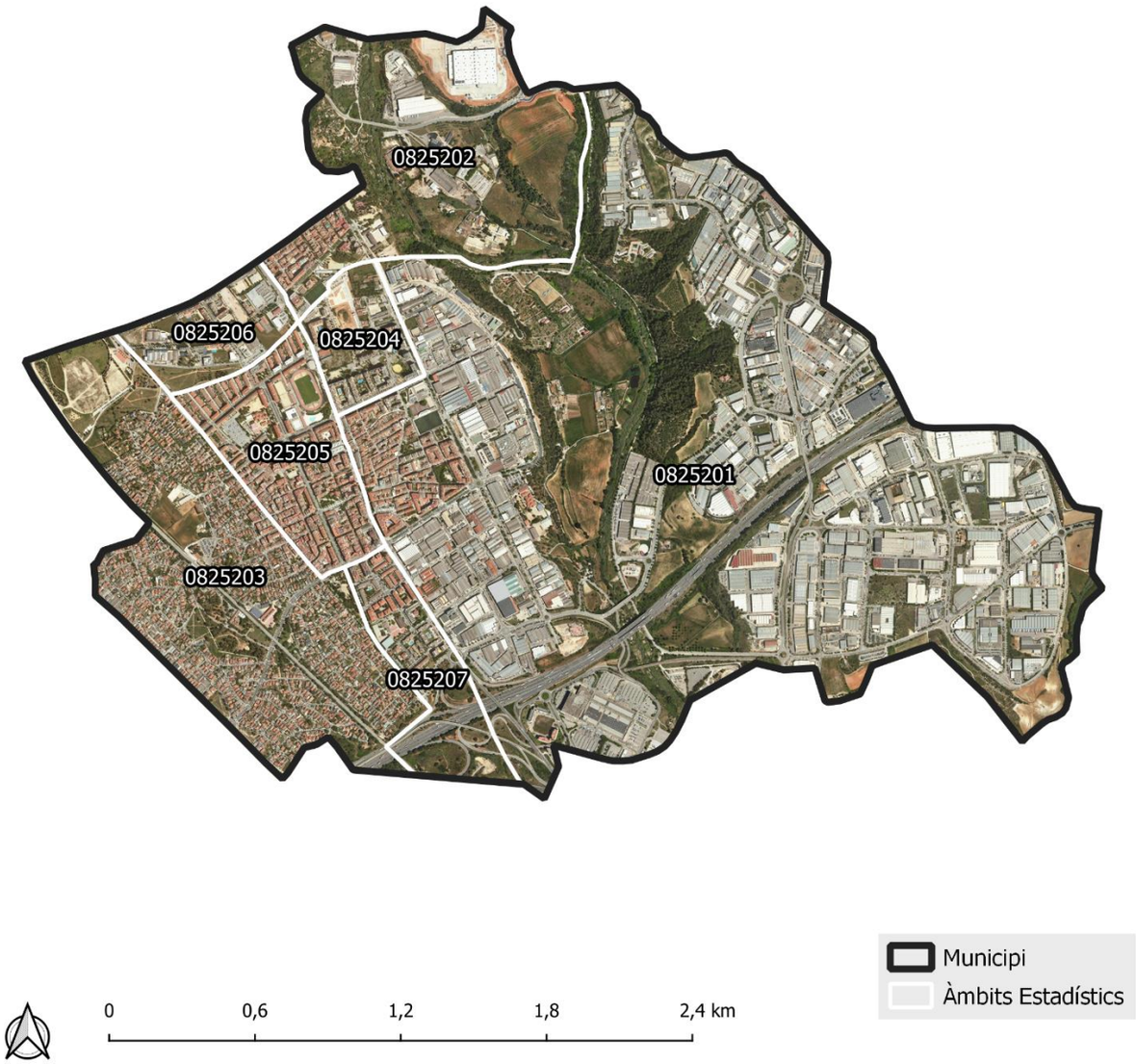

Codi	Àmbits estadístics	Població 2018
0825201	Barri Antic	6041
0825202	La Romànica	2926
0825203	Can Gorgs, Can Gorgs II, Estació - Ca n'Esteper	4420
0825204	Parc d'Europa	4062
0825205	Eixample - Can Llobet	11371
0825206	Parc Central	1764
0825207	Can Serra	2255

Nota: els límits municipals grafiats són resultat de l'agregació de les seccions censals (INE, 2016).

BARCELONA

PROPOSTA ÀMBITS ESTADÍSTICS METROPOLITANS

Codi	Àmbits estadístics	Població 2018
0801926	Sant Gervasi - Galvany	47594
0801927	El Putxet i El Farró	29494
0801928	Vallcarca i Els Penitents	15957
0801929	El Coll	7427
0801930	La Salut	13212
0801931	La Vila de Gràcia	50008
0801932	El Camp d'en Grassot i Gràcia Nova	34471
0801933	El Baix Guinardó	25685
0801934	Can Baró	9045
0801935	El Guinardó	36757
0801936	La Font d'en Fargues	9430
0801937	El Carmel	31737
0801938	La Teixonera	11604
0801939	Sant Genís dels Agudells	6950
0801940	Montbau	5081
0801941	La Vall d'Hebron	5732
0801942	La Clota	650
0801943	Horta	26779
0801944	Vilapicina i La Torre Llobeta	25609
0801945	Porta	25467
0801946	El Turó de la Peira	15542
0801947	Can Peguera	2268
0801948	La Guineueta	15271
0801949	Canyelles	6879
0801950	Les Roquetes	15711

Nota: els límits municipals grafiats són resultat de l'agregació de les seccions censals (INE, 2016).

BARCELONA

PROPOSTA ÀMBITS ESTADÍSTICS METROPOLITANS

Codi	Àmbits estadístics	Població 2018
0801926	Sant Gervasi - Galvany	47594
0801927	El Putxet i El Farró	29494
0801928	Vallcarca i Els Penitents	15957
0801929	El Coll	7427
0801930	La Salut	13212
0801931	La Vila de Gràcia	50008
0801932	El Camp d'en Grassot i Gràcia Nova	34471
0801933	El Baix Guinardó	25685
0801934	Can Baró	9045
0801935	El Guinardó	36757
0801936	La Font d'en Fargues	9430
0801937	El Carmel	31737
0801938	La Teixonera	11604
0801939	Sant Genís dels Agudells	6950
0801940	Montbau	5081
0801941	La Vall d'Hebron	5732
0801942	La Clota	650
0801943	Horta	26779
0801944	Vilapicina i La Torre Llobeta	25609
0801945	Porta	25467
0801946	El Turó de la Peira	15542
0801947	Can Peguera	2268
0801948	La Guineueta	15271
0801949	Canyelles	6879
0801950	Les Roquetes	15711

Codi	Àmbits estadístics	Població 2018
0801951	Verdun	12410
0801952	La Prosperitat	26505
0801953	La Trinitat Nova	7346
0801954	Torre Baró	2880
0801955	Ciutat Meridiana	10579
0801956	Vallbona	1401
0801957	La Trinitat Vella	10011
0801958	Baró de Viver	2532
0801959	El Bon Pastor	12700
0801960	Sant Andreu	57551
0801961	La Sagrera	29205
0801962	El Congrés i Els Indians	14160
0801963	Navas	22073
0801964	El Camp de l'Arpa del Clot	38176
0801965	El Clot	26965
0801966	El Parc i La Llacuna del Poblenou	15254
0801967	La Vila Olímpica del Poblenou	9265
0801968	El Poblenou	33844
0801969	Diagonal Mar i el Front Marítim del Poblenou	13574
0801970	El Besòs i el Maresme	23582
0801971	Provençals del Poblenou	20534
0801972	Sant Martí de Provençals	26015
0801973	La Verneda i la Pau	28751

Nota: els límits municipals que es mostren els mapes adjunts són resultat de l'agregació de les seccions censals (INE, 2016). Son a títol informatiu

BEGUES

PROPOSTA ÀMBITS ESTADÍSTICS METROPOLITANS

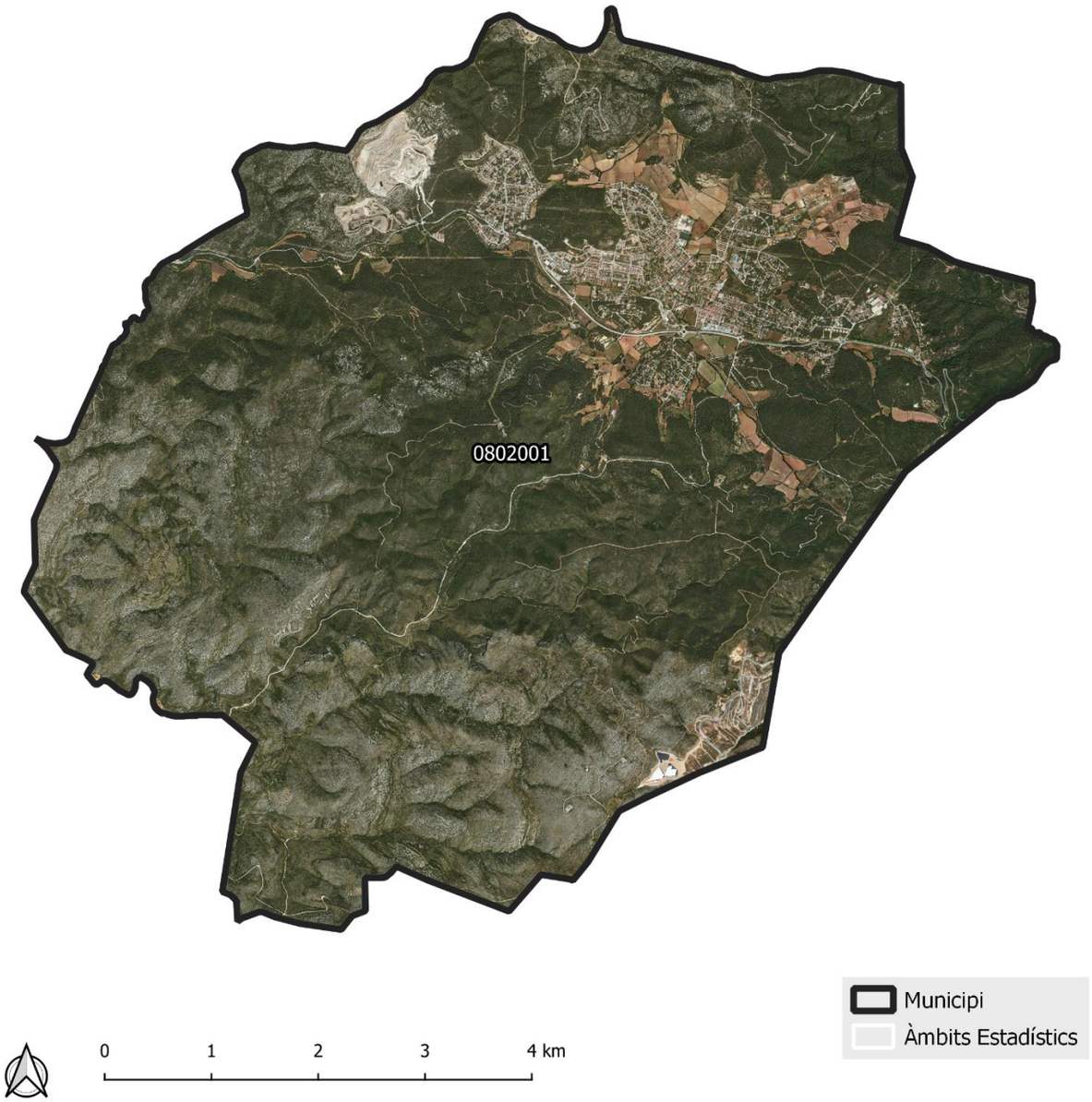

Codi	Àmbits estadístics	Població 2018
0802001	Begues	6961

Nota: els límits municipals que es mostren els mapes adjunts són resultat de l'agregació de les seccions censals (INE, 2016). Son a títol informatiu

CASTELLBISBAL

PROPOSTA ÀMBITS ESTADÍSTICS METROPOLITANS

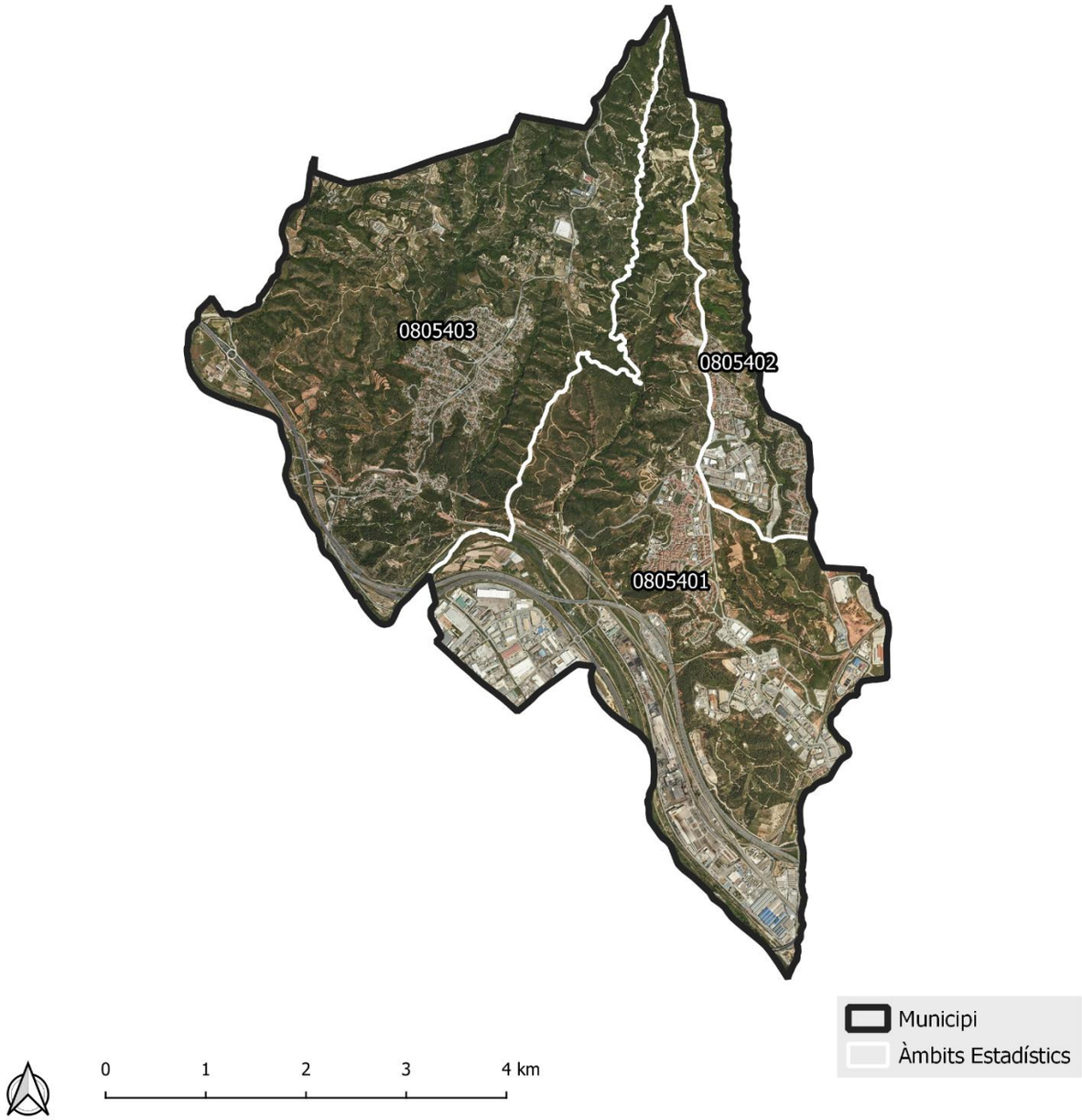

Codi	Àmbits estadístics	Població 2018
0805401	Castellbisbal, El Canyet, Santa Teresita	8094
0805402	Can Costa, Comte de Sert	2337
0805403	Can Nicolau de Dalt, Can Santeugini, Casetes de Ca n'Oliveró, Colònia del Carme, Costablanca	1901

Nota: els límits municipals que es mostren els mapes adjunts són resultat de l'agregació de les seccions censals (INE, 2016). Son a títol informatiu

CASTELLDEFELS

PROPOSTA ÀMBITS ESTADÍSTICS METROPOLITANS

Codi	Àmbits estadístics	Població 2018
0805601	Platja	10567
0805602	Albarells	16479
0805603	Serra d'en Llopart	21484
0805604	Argelagosa	11552
0805605	Olla del Rei	6292

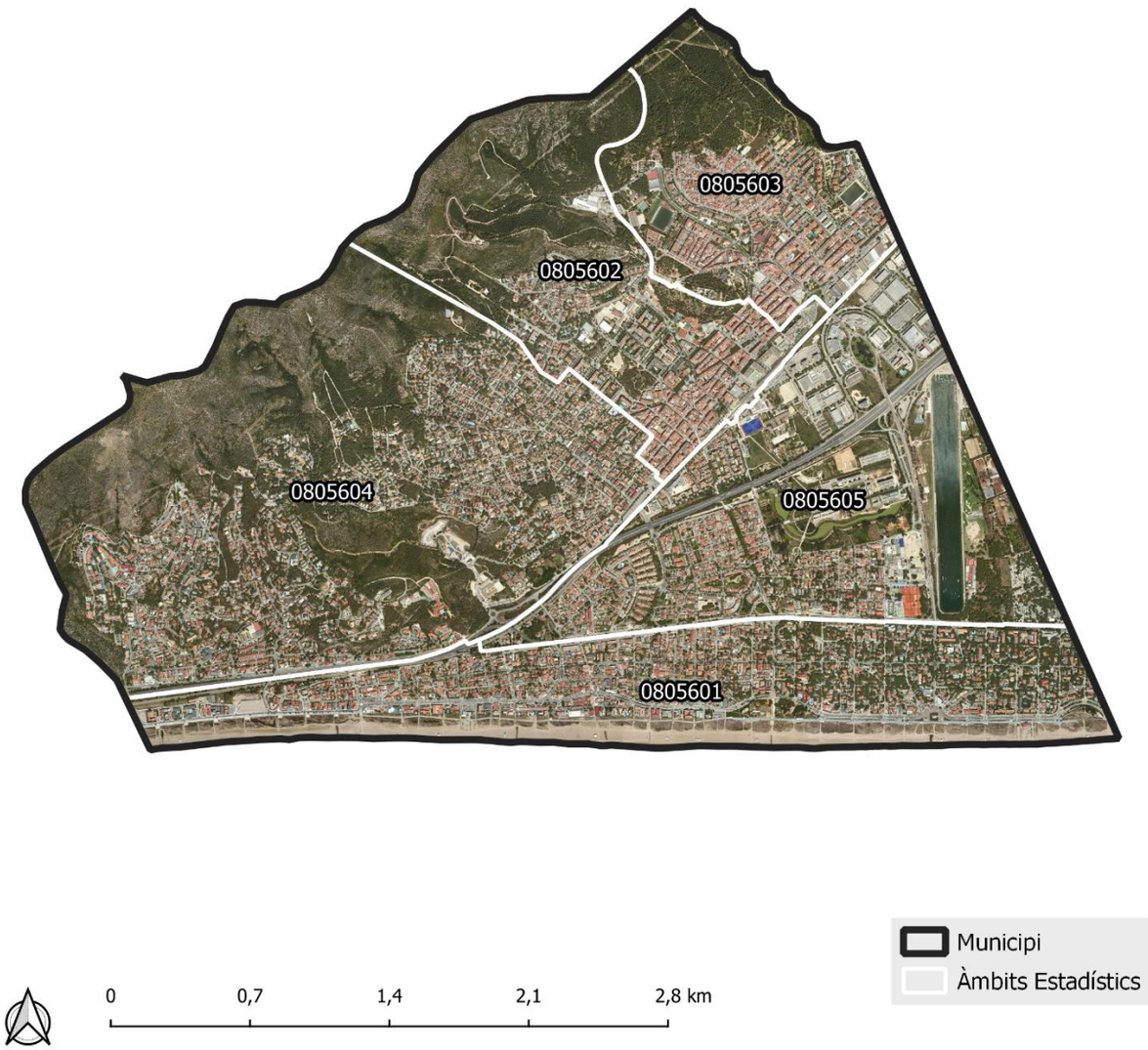

Nota: els límits municipals que es mostren els mapes adjunts són resultat de l'agregació de les seccions censals (INE, 2016). Son a títol informatiu

CERDANYOLA DEL VALLÈS

PROPOSTA ÀMBITS ESTADÍSTICS METROPOLITANS

Codi	Àmbits estadístics	Població 2018
0826601	Montflorit	3004
0826602	Farigola, Can Mitjans, Les Fontetes, Carretera de Barcelona	7974
0826603	Guiera	3862
0826604	Turonet i Canaletes	6641
0826605	Centre, Bòbila, Sant Ramon, Banús - Bonasort	10735
0826606	Centre Direccional, Parc Tecnològic, Universitat Autònoma de Barcelona	1053
0826607	Serraparera, Els Mayols	5772
0826608	La Clota - Serraparera, Cordelles, Sant Martí - Xarau, Catalunya	15887
0826609	Bellaterra	2813

Municipi
Àmbits Estadístics

0 1 2 3 4 km

Nota: els límits municipals que es mostren els mapes adjunts són resultat de l'agregació de les seccions censals (INE, 2016). Son a títol informatiu

CERVELLÓ

PROPOSTA ÀMBITS ESTADÍSTICS METROPOLITANS

Codi	Àmbits estadístics	Població 2018
0806801	Cervelló	3875
0806802	Can Tres, Torre Vileta, Urb. Can Castany, Urb. Can Guitart Vell, Urb. Ciutat del Remei, Urb. El Mirador, Urb. Granja Garcia, Urb. Inter-Club, Urb. l'Acampament, Urb. Mas de Can Pi, Urb. Santa Rosa, Urb. Torre de Vileta	3207
0806803	Can Roig, Urb. Can Paulet, Urb. Costa de la Perdiu, Urb. Les Rovires, Urb. Puig montmany	1888

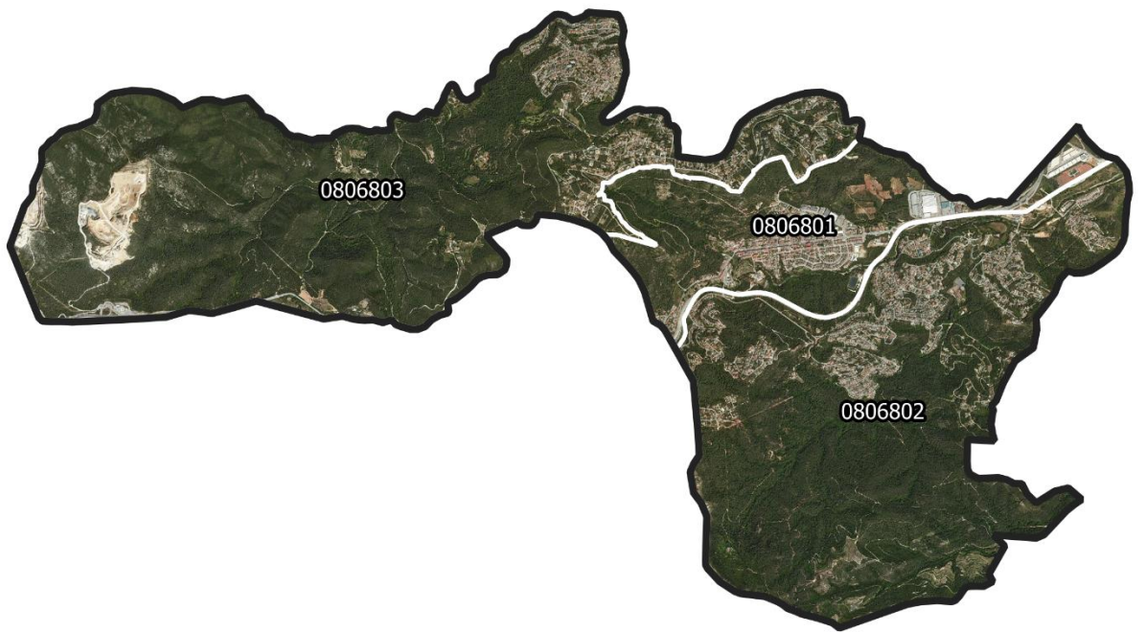

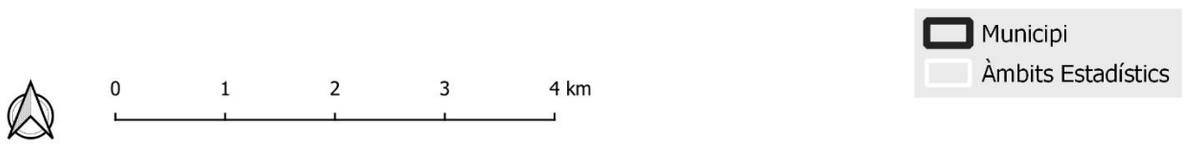

Nota: els límits municipals que es mostren els mapes adjunts són resultat de l'agregació de les seccions censals (INE, 2016). Son a títol informatiu

CORBERA DE LLOBREGAT

PROPOSTA ÀMBITS ESTADÍSTICS METROPOLITANS

Codi	Àmbits estadístics	Població 2018
0807201	Ampliació Nucli Urbà, Can Planes Sud, La Servera, Nucli Urbà	6352
0807202	Ca n'Armengol, Can Lluís, Can Rigol, El Solei dels Herbatges, Els Guixots, L'Amunt, Les Parretes, Sant Cristòfol	1348
0807203	Can Canonge, Can Llopard, Can Palet, La Creu de Sussalba Can Negre, La Soleia, Mas d'en Puig	1257
0807204	Can Margarit, El Mirador, El Pontarró, Els Carsos, La Creu Nova	1555
0807205	El Bonrepòs, La Creu de l'Argall, La Creu de l'Argall Junior, Les Cases Cremades	2169
0807206	Can Montmany de Mas Passoles, Les Cases Pairals, Paratge Socies	892
0807207	Can Coll, Can Moriscot, Santa Maria de l'Avall	1070

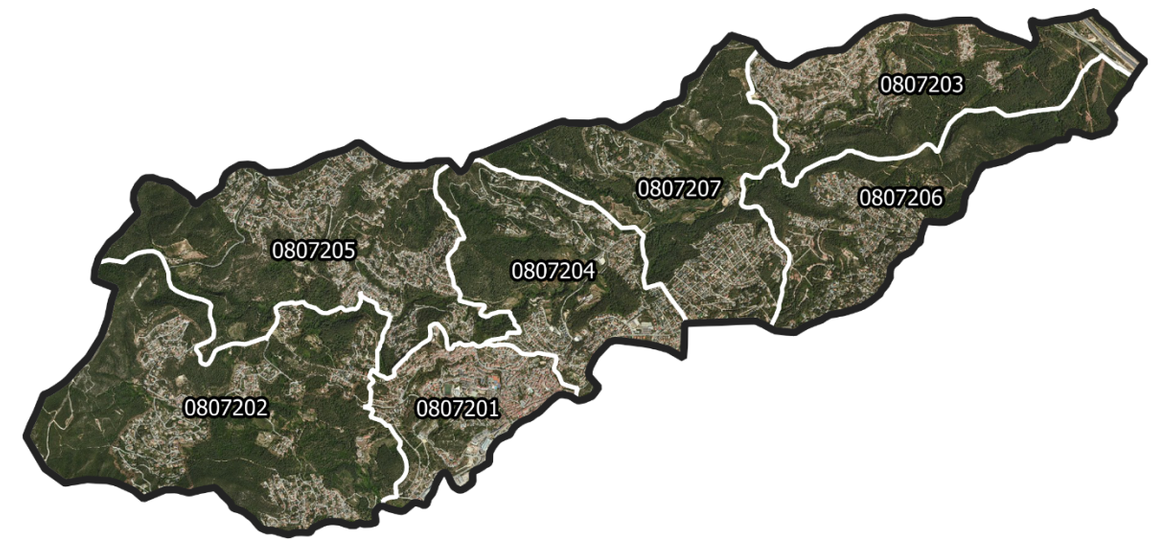

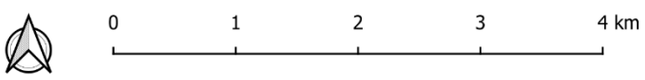

Municipi
Àmbits Estadístics

Nota: els límits municipals que es mostren els mapes adjunts són resultat de l'agregació de les seccions censals (INE, 2016). Son a títol informatiu

CORNELLÀ DE LLOBREGAT

PROPOSTA ÀMBITS ESTADÍSTICS METROPOLITANS

Codi	Àmbits estadístics	Població 2018
0807301	Almeda	6026
0807302	Centre	15272
0807303	El Pedró	7148
0807304	Fontsanta - Fatjó	6531
0807305	Gavarra	21791
0807306	Riera	5787
0807307	Sant Ildefons	24618

Municipi
Àmbits Estadístics

0 0,5 1 1,5 2 km

Nota: els límits municipals que es mostren els mapes adjunts són resultat de l'agregació de les seccions censals (INE, 2016). Son a títol informatiu

EL PAPIOL

PROPOSTA ÀMBITS ESTADÍSTICS METROPOLITANS

Codi	Àmbits estadístics	Població 2018
0815801	Can Puig, Centre, Pi del Balç, Puigmadrona, Trull	4103

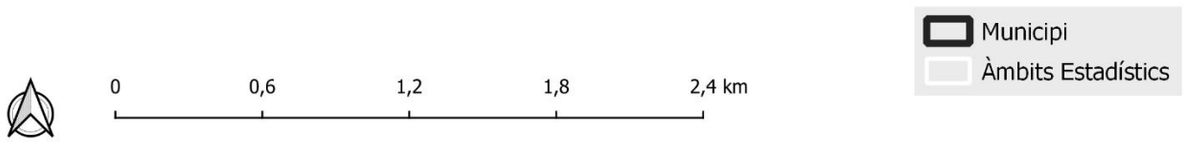

Nota: els límits municipals que es mostren els mapes adjunts són resultat de l'agregació de les seccions censals (INE, 2016). Son a títol informatiu

EL PRAT DE LLOBREGAT

PROPOSTA ÀMBITS ESTADÍSTICS METROPOLITANS

Codi	Àmbits estadístics	Població 2018
0816901	Llevant - Marina	6793
0816902	Nucli Antic	9407
0816903	Sant Jordi - Ribera Baixa	6133
0816904	Centre - Verge de Montserrat	6624
0816905	Centre - Plaça Catalunya	12708
0816906	Cases de la Seda, Centre - Jardins de la Pau	13133
0816907	Sant Cosme	7196
0816908	Eixample Sud (en desenvolupament), La Barceloneta, Les Palmeres	1376
0816909	La Granja	763

Municipi
Àmbits Estadístics

0 1 2 3 4 km

Nota: els límits municipals que es mostren els mapes adjunts són resultat de l'agregació de les seccions censals (INE, 2016). Son a títol informatiu

ESPLUGUES DE LLOBREGAT

PROPOSTA ÀMBITS ESTADÍSTICS METROPOLITANS

Codi	Àmbits estadístics	Població 2018
0807701	Can Vidalet, Can Cervera	13800
0807702	Can Clota, La Plana	13041
0807703	Centre, Ca n'Oliveres	8318
0807704	Ciutat Diagonal, Finestrelles, La Mallola, La Miranda, Sant Pere Màrtir	3661
0807705	El Gall, Montesa	7535

Nota: els límits municipals que es mostren els mapes adjunts són resultat de l'agregació de les seccions censals (INE, 2016). Son a títol informatiu

GAVÀ

PROPOSTA ÀMBITS ESTADÍSTICS METROPOLITANS

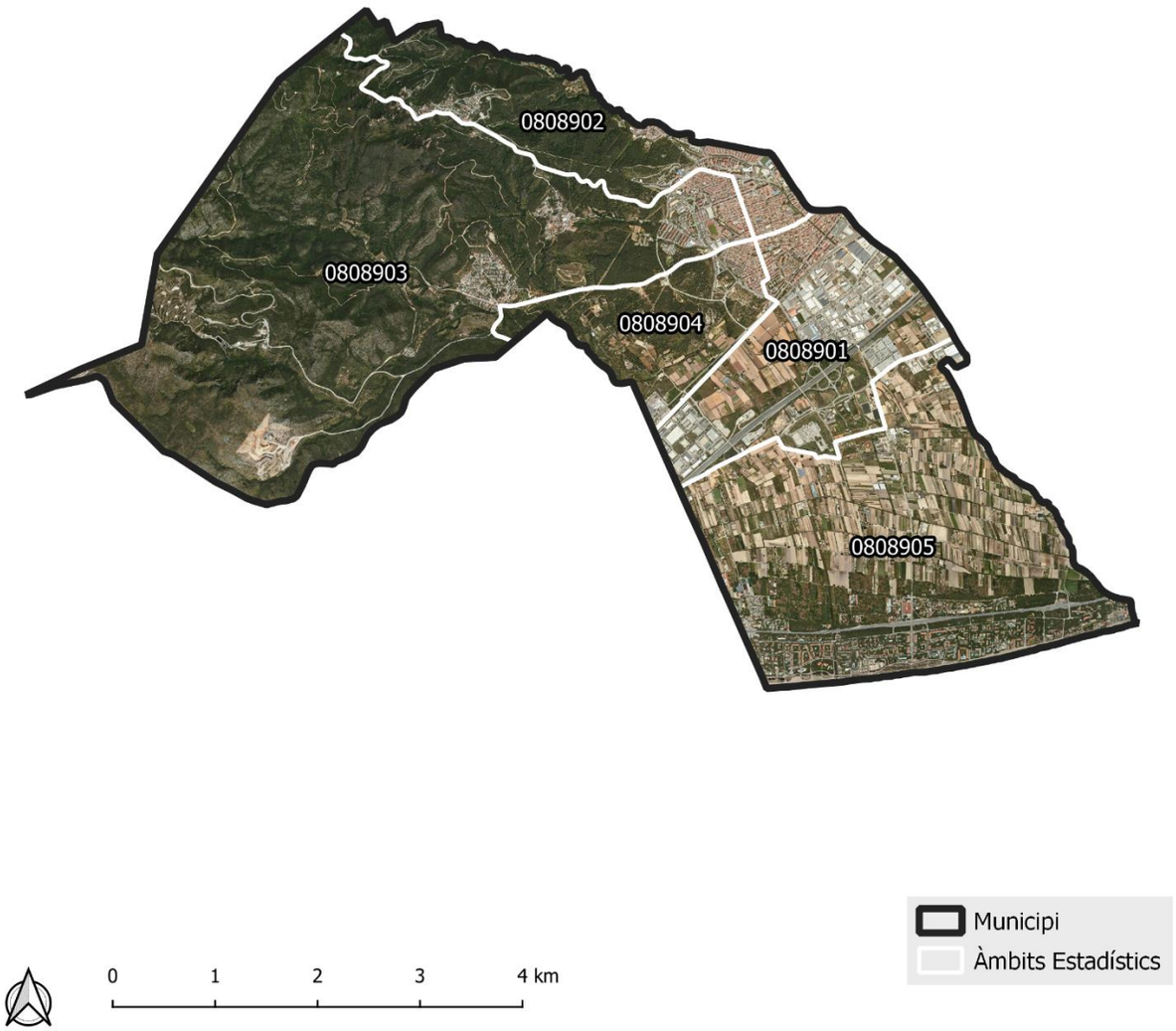

Codi	Àmbits estadístics	Població 2018
0808901	Camí Ral, Can Torelló, La Post, La Rambla - Barceloneta, La Rambla - Centre, Massotes, Matabous, Sector dels Joncs, Àngela Roca - Can Serra Balet	9620
0808902	Bruguers, Can Pere Bori, Can Tintorer, Can Tries, Les Ferreres, Torre Luc, Zona Forestal	14083
0808903	Ca n'Espinós, La Diagonal, La Sentiu, Les Bòbiles, Les Colomeres, Santa Teresa, Zona Forestal	13441
0808904	Ausiàs Marc, Ca n'Horta, Can Ribes, Canyars Nord, Canyars Sud	4084
0808905	Camí de la Pineda, Central Mar, Les Marines, Llevant Mar, Zona Agrària	5477

Nota: els límits municipals que es mostren els mapes adjunts són resultat de l'agregació de les seccions censals (INE, 2016). Son a títol informatiu

LA PALMA DE CERVELLÓ

PROPOSTA ÀMBITS ESTADÍSTICS METROPOLITANS

Codi	Àmbits estadístics	Població 2018
0890501	La Palma	2982

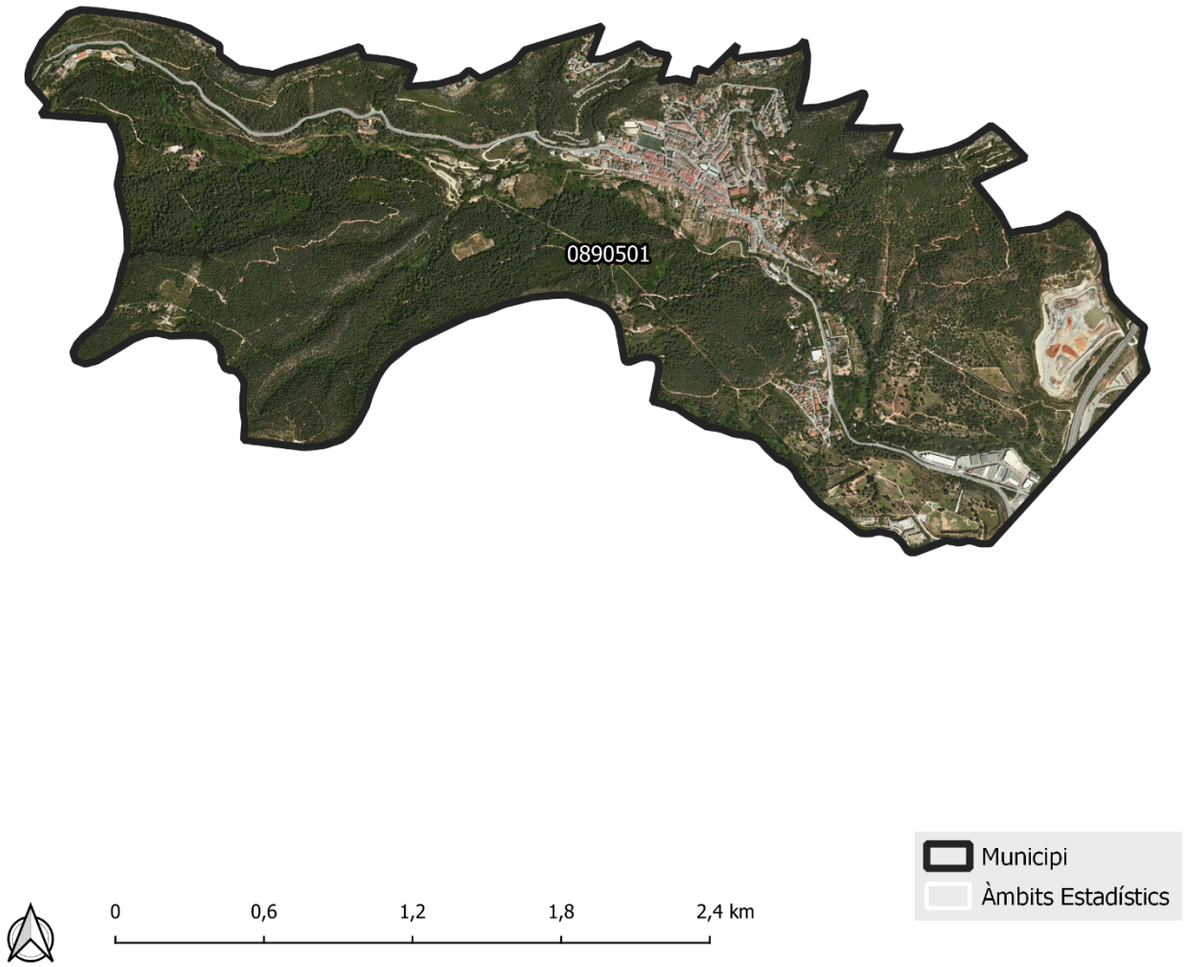

Nota: els límits municipals que es mostren els mapes adjunts són resultat de l'agregació de les seccions censals (INE, 2016). Son a títol informatiu

L'HOSPITALET DE LLOBREGAT

PROPOSTA ÀMBITS ESTADÍSTICS METROPOLITANS

Codi	Àmbits estadístics	Població 2018
0810101	Centre	25504
0810102	Sanfeliu	6132
0810103	Sant Josep	19448
0810104	La Torrassa	25934
0810105	Collblanc	25160
0810106	Santa Eulàlia	41810
0810107	La Florida	28083
0810108	Les Planes	15827
0810109	Can Serra	10008
0810110	Pubilla Cases	28999
0810111	El Gornal	6855
0810112	Bellvitge	24427
0810113	Granvia Sud	2881

Nota: els límits municipals que es mostren els mapes adjunts són resultat de l'agregació de les seccions censals (INE, 2016). Son a títol informatiu

MOLINS DE REI

PROPOSTA ÀMBITS ESTADÍSTICS METROPOLITANS

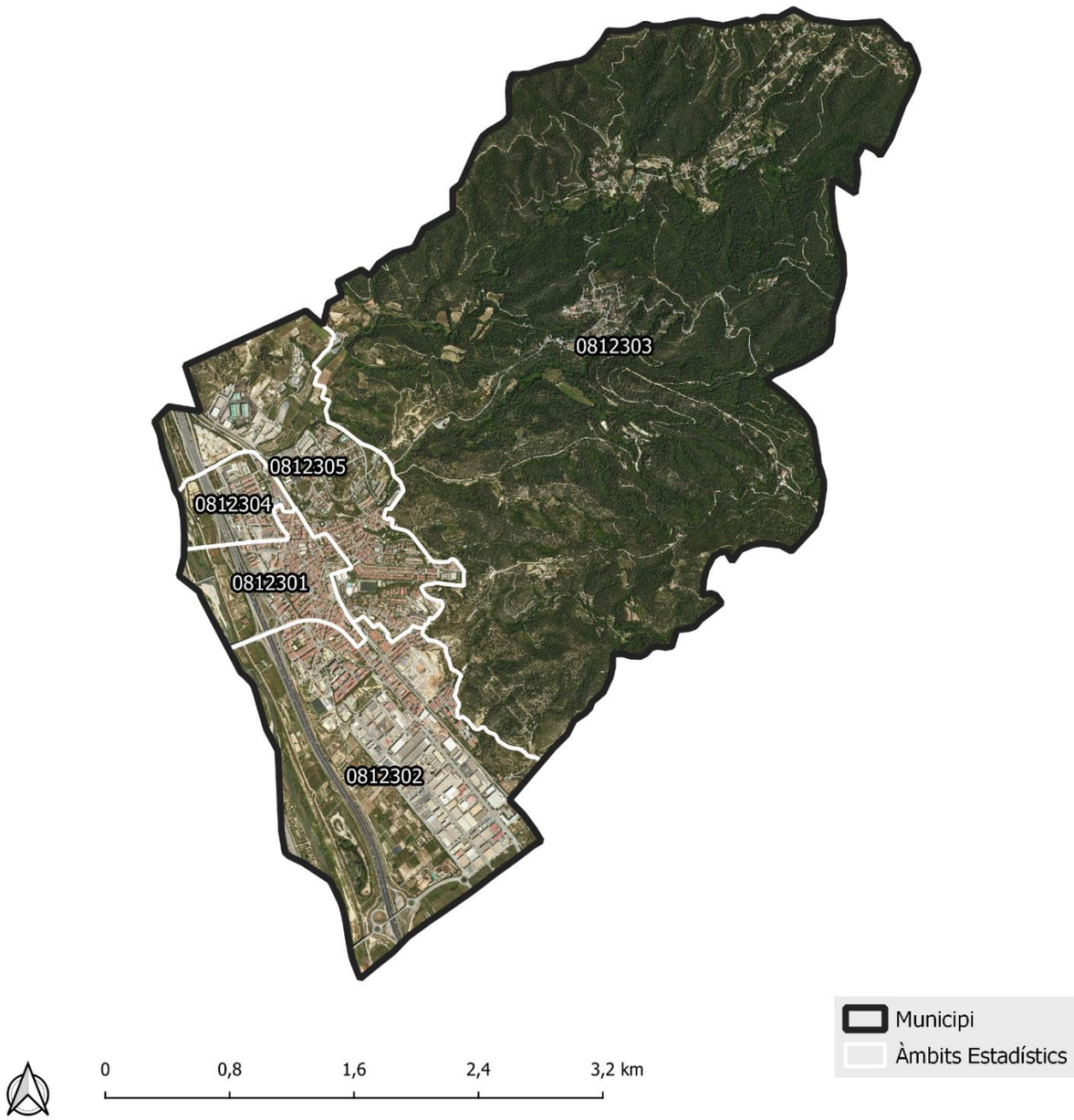

Codi	Àmbits estadístics	Població 2018
0812301	Centre	6782
0812302	Canal, Les Conserves, Les Guardioles, Pont de la Cadena, Riera Bonet	10457
0812303	Sant Bartomeu de la Quadra, La Rierada	802
0812304	La Granja	2761
0812305	Bonavista, Can Graner, L'Àngel, Riera Nova	4884

Nota: els límits municipals que es mostren els mapes adjunts són resultat de l'agregació de les seccions censals (INE, 2016). Son a títol informatiu

MONTACADA I REIXAC

PROPOSTA ÀMBITS ESTADÍSTICS METROPOLITANS

Codi	Àmbits estadístics	Població 2018
0812501	Can Cuiàs	3091
0812502	Can Sant Joan	5155
0812503	Can Pomada, Carrerada, Gallecs, Mas Duran, Mas Rampinyo, Pla d'en Coll	11355
0812504	Font Pudenta, Montcada Centre, Reixac - Vallensana Baixa	10676
0812505	Terra Nostra	3338
0812506	La Ribera	1984

Nota: els límits municipals que es mostren els mapes adjunts són resultat de l'agregació de les seccions censals (INE, 2016). Son a títol informatiu

MONTGAT

PROPOSTA ÀMBITS ESTADÍSTICS METROPOLITANS

Codi	Àmbits estadístics	Població 2018
0812601	Can Ciurana, Les Bateries, Les Costes, Les Pedreres, Pont de Tiana	2108
0812602	Can Maurici, El Pla de la Concòrdia, Les Vilares, Residencial Camí d'Alella	2284
0812603	Les Mallorquines	2301
0812604	El Barri Antic, El Pla de Montgat, El Turó del Mar, La Colònia Argentina, Monsolís	5126

Nota: els límits municipals que es mostren els mapes adjunts són resultat de l'agregació de les seccions censals (INE, 2016). Son a títol informatiu

PALLEJÀ

PROPOSTA ÀMBITS ESTADÍSTICS METROPOLITANS

Codi	Àmbits estadístics	Població 2018
0815701	Casc Urbà Nord	4058
0815702	Casc Urbà Sud	2683
0815703	Casc Urbà, La Magina	2875
0815704	Fontpineda	1871

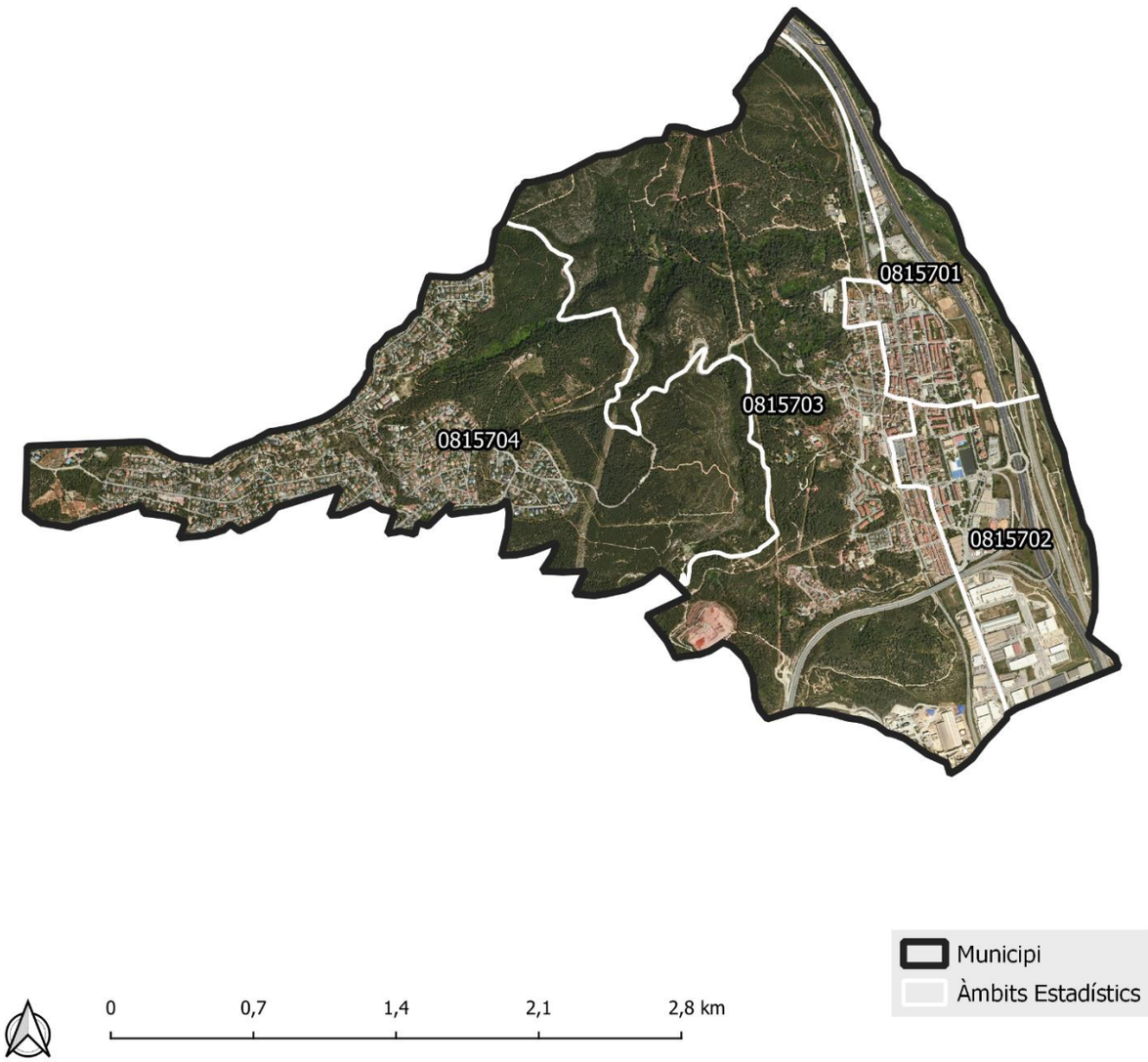

Nota: els límits municipals que es mostren els mapes adjunts són resultat de l'agregació de les seccions censals (INE, 2016). Son a títol informatiu

RIPOLLET

PROPOSTA ÀMBITS ESTADÍSTICS METROPOLITANS

Codi	Àmbits estadístics	Població 2018
0818001	Can Mas	6187
0818002	Tiana	2877
0818003	Gassó Vargas, Pinetons, Sant Andreu	8616
0818004	Centre	9747
0818005	Maragall	4329
0818006	Can Clos	4102
0818007	Pont Vell	2489

Nota: els límits municipals que es mostren els mapes adjunts són resultat de l'agregació de les seccions censals (INE, 2016). Son a títol informatiu

SANT ADRIÀ DEL BESÒS

PROPOSTA ÀMBITS ESTADÍSTICS METROPOLITANS

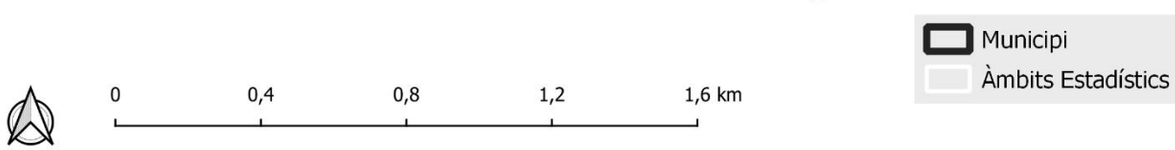

Codi	Àmbits estadístics	Població 2018
0819401	El Besòs	5353
0819402	La Catalana	1171
0819403	La Mina	10119
0819404	La Verneda	631
0819405	Sant Adrià Nord	10282
0819406	Sant Joan Baptista	9113

Nota: els límits municipals que es mostren els mapes adjunts són resultat de l'agregació de les seccions censals (INE, 2016). Son a títol informatiu

SANT ANDREU DE LA BARCA

PROPOSTA ÀMBITS ESTADÍSTICS METROPOLITANS

Codi	Àmbits estadístics	Població 2018
0819601	Centre	3929
0819602	Vila Estació	10355
0819603	Solana	7108
0819604	El Palau, Indústria	3918
0819605	Colònia Palau	2023

Nota: els límits municipals que es mostren els mapes adjunts són resultat de l'agregació de les seccions censals (INE, 2016). Son a títol informatiu

SANT BOI DEL LLOBREGAT

PROPOSTA ÀMBITS ESTADÍSTICS METROPOLITANS

Codi	Àmbits estadístics	Població 2018
0820001	Camps Blancs	4953
0820002	Casablanca	5589
0820003	Centre	14684
0820004	Marianao	31992
0820005	Ciutat Cooperativa - Molí Nou	9830
0820006	Vinyets - Molí Vell	15856

Nota: els límits municipals que es mostren els mapes adjunts són resultat de l'agregació de les seccions censals (INE, 2016). Son a títol informatiu

SANT CLIMENT DE LLOBREGAT

PROPOSTA ÀMBITS ESTADÍSTICS METROPOLITANS

Codi	Àmbits estadístics	Població 2018
0820401	Sant Climent	4107

Nota: els límits municipals que es mostren els mapes adjunts són resultat de l'agregació de les seccions censals (INE, 2016). Son a títol informatiu

SANT CUGAT DEL VALLÈS

PROPOSTA ÀMBITS ESTADÍSTICS METROPOLITANS

Codi	Àmbits estadístics	Població 2018
0820501	EMD VALLDOREIX - Can Calopa, Collserola - Valldoreix, Colònia Montserrat, Valldoreix	8390
0820502	CB MIRA-SOL - Bell Indret, Ca n'Ametller, Can Cabassa, Can Mates Est, Can Mates Nord, Can Mates Oest, Can Revella, Colònia Oller, Mas Gener, Mira-sol	13432
0820503	CB CENTRE OEST - Arxiu, Can Barata, Can Gatxet, Can Majó, Can Sant Joan Nord, Can Sant Joan Sud, Can Trabal, Collserola - Centre Oest, Costa del Golf, El Colomer, Galliners, Golf, La Guinardera, Parc Central, Pla de la Pagesa, Sant Domènec Est, Sant Domènec Oest, Volpelleres	22310
0820504	CB NUCLI ANTIC - L'Eixample Est, L'Eixample Oest, Nucli Antic Est, Nucli Antic Oest	18531
0820505	CB CENTRE EST - Can Bell, Can Magí Nord, Can Magí Sud, Coll Favà, Monestir, Roquetes, Sant Francesc, Torre Blanca, Torre Negra	22069
0820506	CB LA FLORESTA - Collserola - La Floresta, La Floresta, Mas Fortuny, Sant Medir, Sol i Aire	4620
0820507	CB LES PLANES - Can Borrull, Can Cortés, Collserola - Les Planes, Les Planes	1312

Nota: els límits municipals que es mostren els mapes adjunts són resultat de l'agregació de les seccions censals (INE, 2016). Son a títol informatiu

SANT FELIU DE LLOBREGAT

PROPOSTA ÀMBITS ESTADÍSTICS METROPOLITANS

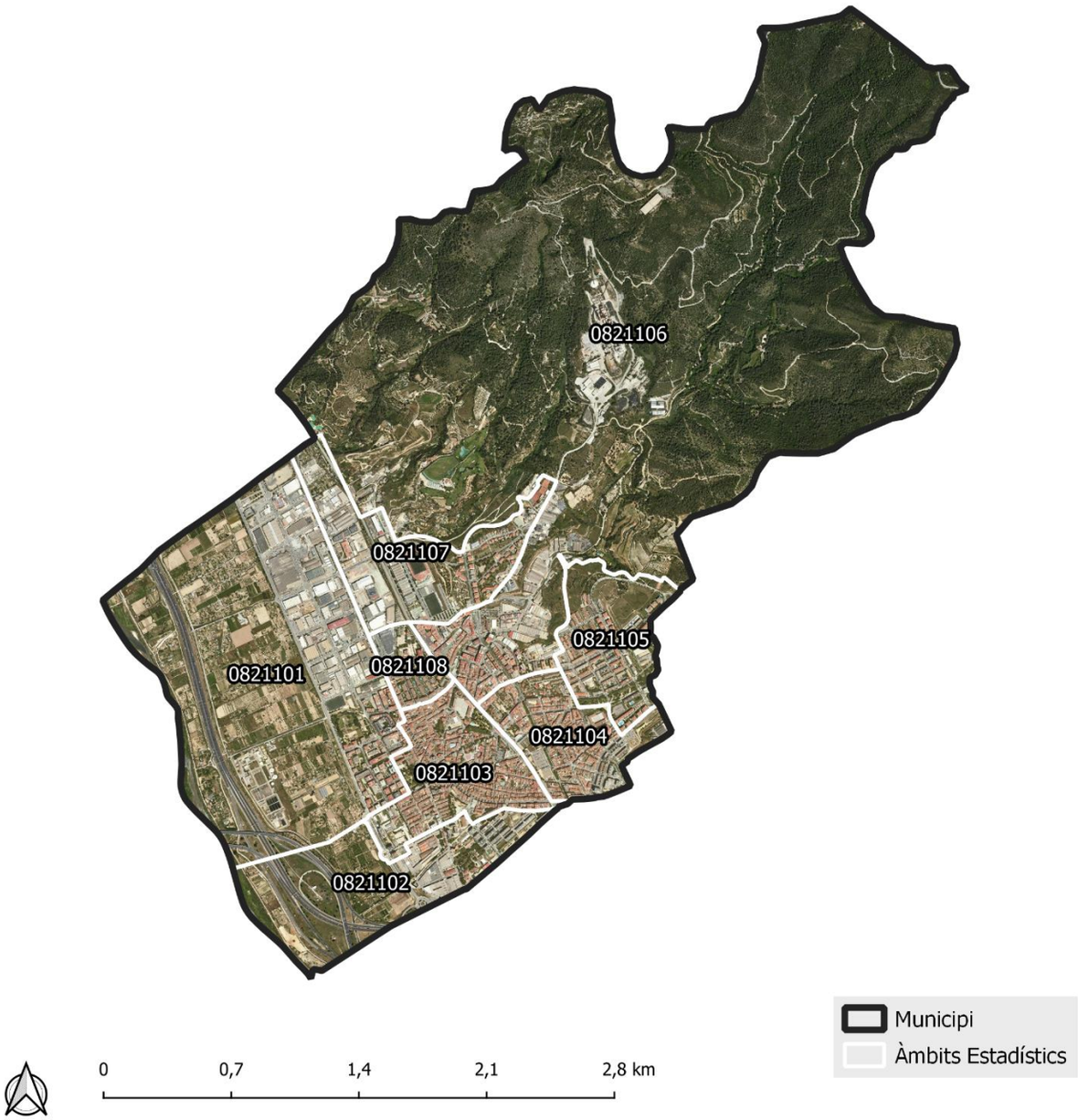

Codi	Àmbits estadístics	Població 2018
0821101	Falguera	7061
0821102	Can Bertrand, Armenteres	1371
0821103	Can Nadal	7900
0821104	Roses - Castellbell	8660
0821105	Mas Lluí	5558
0821106	Can Calders, La Salut, Collserola	10494
0821107	Les Grases	1418
0821108	Can Maginàs, Can Llobera	2012

Nota: els límits municipals que es mostren els mapes adjunts són resultat de l'agregació de les seccions censals (INE, 2016). Son a títol informatiu

SANT JOAN DESPÍ

PROPOSTA ÀMBITS ESTADÍSTICS METROPOLITANS

Codi	Àmbits estadístics	Població 2018
0821701	Eixample	5140
0821702	Centre	10828
0821703	Ciutat Esportiva Joan Gamper	594
0821704	Fontsanta	605
0821705	Les Planes	9377
0821706	Sant Joan	3889
0821707	Pla del Vent, Torreblanca	3652

Municipi
Àmbits Estadístics

0 0,5 1 1,5 2 km

Nota: els límits municipals que es mostren els mapes adjunts són resultat de l'agregació de les seccions censals (INE, 2016). Son a títol informatiu

SANT JUST DESVERN

PROPOSTA ÀMBITS ESTADÍSTICS METROPOLITANS

Codi	Àmbits estadístics	Població 2018
0822101	Centre, Nord	7411
0822102	Les Basses de Sant Pere, Polígon Pont Reixat, Sant Just Diagonal	1928
0822103	Can Sagrera, Mas Lluí, Polígon Sud-Oest Torreblanca	802
0822104	Collserola, La Miranda - Can Candeler, La Plana - Bellsoleig	3435
0822105	Sud	3918

Nota: els límits municipals que es mostren els mapes adjunts són resultat de l'agregació de les seccions censals (INE, 2016). Son a títol informatiu

SANT VICENÇ DELS HORTS

PROPOSTA ÀMBITS ESTADÍSTICS METROPOLITANS

Codi	Àmbits estadístics	Població 2018
0826301	El Serral, El Trèvol, Vila Vella	11339
0826302	El Turó, Grup Llinàs, La Vinyala - El Poble Nou	4681
0826303	Sant Antoni, Sant Roc	2870
0826304	Sant Josep	4169
0826305	Can Costa, Font Llargarut, La Guàrdia	4843

Nota: els límits municipals que es mostren els mapes adjunts són resultat de l'agregació de les seccions censals (INE, 2016). Son a títol informatiu

SANTA COLOMA DE CERVELLÓ

PROPOSTA ÀMBITS ESTADÍSTICS METROPOLITANS

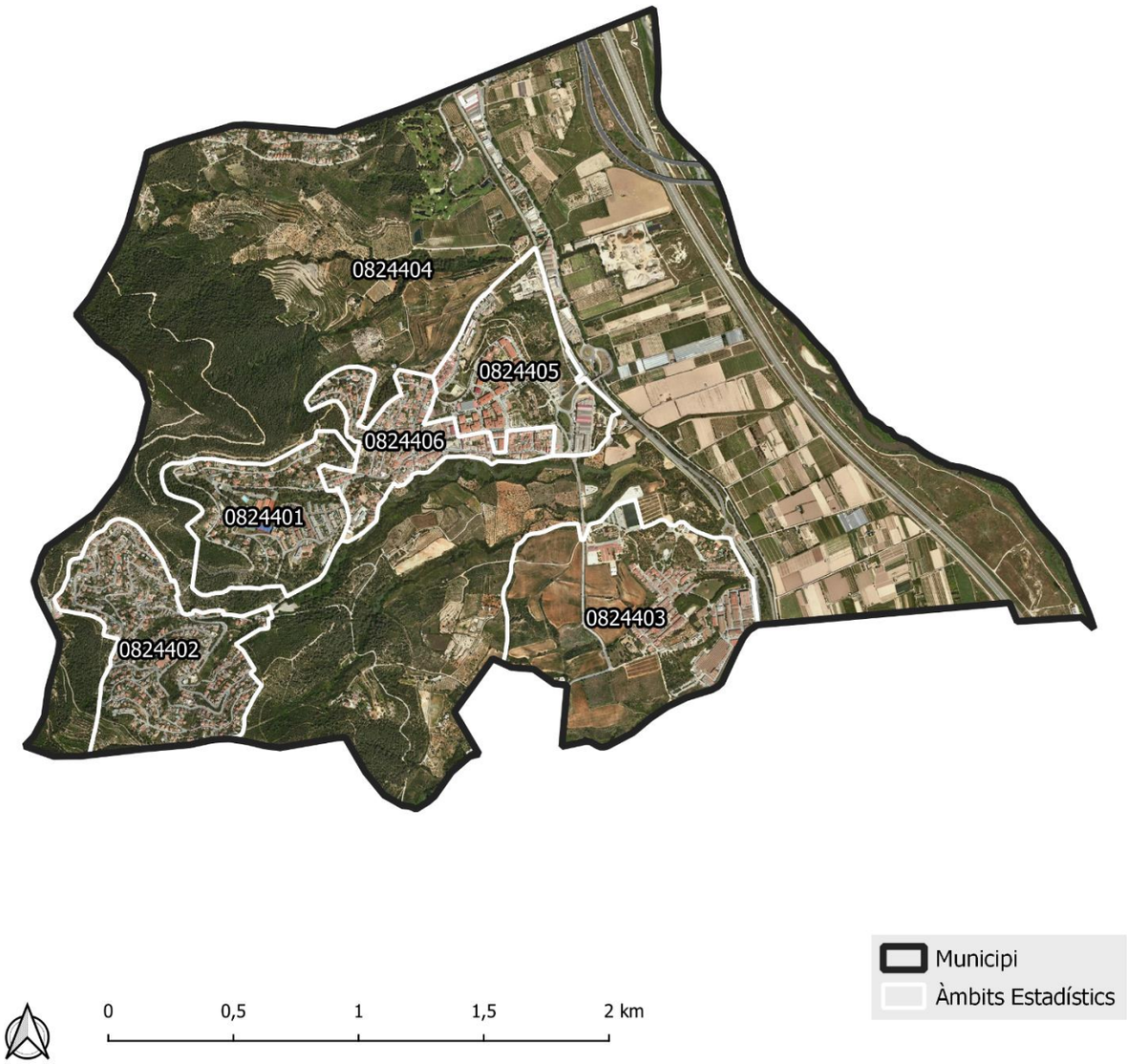

Codi	Àmbits estadístics	Població 2018
0824401	Can Via	682
0824402	Cesalpina	1034
0824403	Can Julià, Colònia Güell, Entorn Colònia Güell, RICG	792
0824404	Bon Punt, Sant Roc, SCC-92	306
0824405	Can Lluch, Pla Vinyes, SCC-123	3267
0824406	Casc Antic, Font Vella, La Pineda	2098

Nota: els límits municipals que es mostren els mapes adjunts són resultat de l'agregació de les seccions censals (INE, 2016). Son a títol informatiu

SANTA COLOMA DE GRAMENET

PROPOSTA ÀMBITS ESTADÍSTICS METROPOLITANS

Codi	Àmbits estadístics	Població 2018
0824501	Can Franquesa	1321
0824502	Can Mariner, Santa Rosa	22347
0824503	Cementiri Vell, Riera Alta	3129
0824504	Centre	16303
0824505	El Raval, Safaretjos	9512
0824506	Llatí	9598
0824507	Guinardera	2012
0824508	Les Oliveres	2768
0824509	Riu Nord, Riu Sud	21892
0824510	Can Calvet, Serra de Marina, Singuerlín	13308
0824511	Fondo	16632

Nota: els límits municipals que es mostren els mapes adjunts són resultat de l'agregació de les seccions censals (INE, 2016). Son a títol informatiu

TIANA

PROPOSTA ÀMBITS ESTADÍSTICS METROPOLITANS

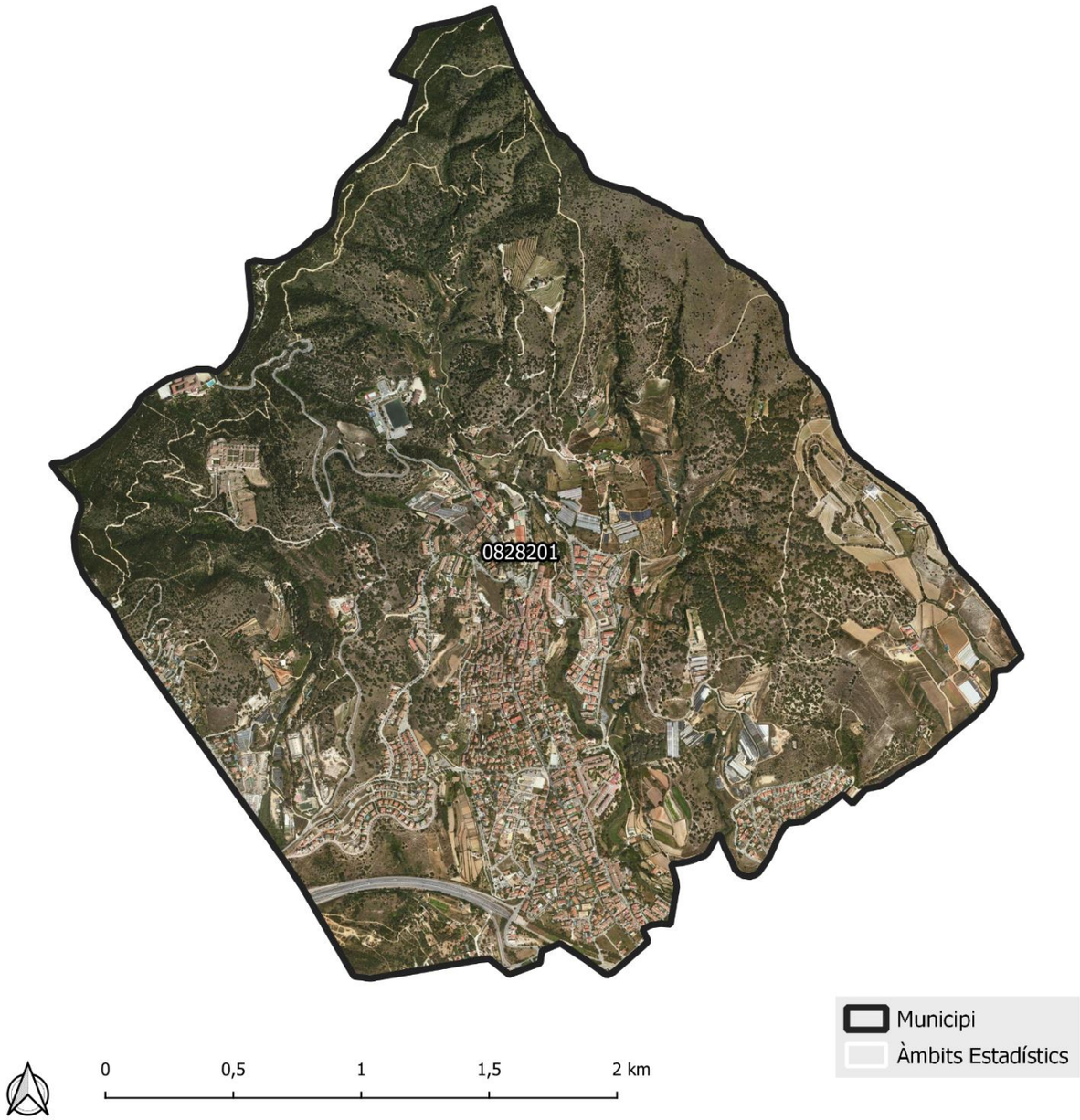

Codi	Àmbits estadístics	Població 2018
0828201	Tiana	8709

Nota: els límits municipals que es mostren els mapes adjunts són resultat de l'agregació de les seccions censals (INE, 2016). Son a títol informatiu

TORRELLES DE LLOBREGAT

PROPOSTA ÀMBITS ESTADÍSTICS METROPOLITANS

Codi	Àmbits estadístics	Població 2018
0828901	Casc Antic, El Raval Roig	2858
0828902	El Raval Mas, El Raval Torrelletes, Veïnat de Can Guey, Veïnat de Can Güell	2244
0828903	Veïnat de Cesalpina	843

Nota: els límits municipals que es mostren els mapes adjunts són resultat de l'agregació de les seccions censals (INE, 2016). Son a títol informatiu

VILADECANS

PROPOSTA ÀMBITS ESTADÍSTICS METROPOLITANS

Codi	Àmbits estadístics	Població 2018
0830101	Barri Antic	3692
0830102	El Ginestar, L'Eixample Centre, La Montserratina	24328
0830103	La Torre-roja - Campreciós	6812
0830104	Barri de Sales, Grup Sant Jordi	10131
0830105	Can Sellarès, El Poblat Roca	5632
0830106	Can Palmer - Can Batllori, L'Alba-rosa - Can Guardiola	8153
0830107	El Mas Ratés, El Torrent Ballester	7419

Nota: els límits municipals que es mostren els mapes adjunts són resultat de l'agregació de les seccions censals (INE, 2016). Son a títol informatiu